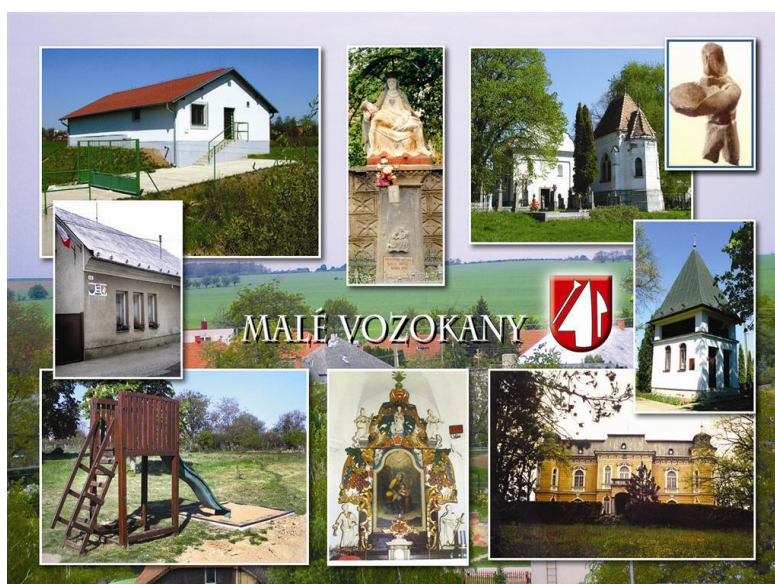




Program hospodárskeho a sociálneho rozvoja obce Malé Vozokany (2014 – 2024)



Objednávateľ:

Obec Malé Vozokany
v zast.starostky obce:
Mgr. Jana Ďurčeková
Malé Vozokany, 46
951 82 Malé Vozokany
IČO: 00399426
DIČ: 2021058842

Zhotovili:

Ing. Tomáš Kozolka
Mikroregión "Požitavie – Širočina"
so sídlom vo Veľkých Vozokanoch

Slovenská poľnohospodárska univerzita v Nitre
Katedra regionalistiky a rozvoja vidieka
vedúca katedry: doc. Ing. Mária Fáziková, CSc.
+421 37 641 4568

Obsah

1	ÚVOD	5
1.1	PROCES PRÍPRAVY PHSR A UPLATŇOVANIE PRINCÍPU PARTNERSTVA	6
1.2	HARMONOGRAM SPRACOVANIA PHSR.....	8
1.3	SÚLAD PHSR S DOKUMENTMI NA NÁRODNEJ A REGIONÁLNEJ ÚROVNI	10
1.4	CHARAKTERISTIKA RIEŠENÉHO ÚZEMIA.....	11
1.5	HODNOTENIE PREDCHÁDZAJÚCEHO PHSR OBCE	12
2	EKONOMICKÉ A SOCIÁLNE VÝCHODISKÁ	13
2.1	ANALÝZA PROJEKTOVEJ PRIPRAVENOSTI.....	14
2.2	ZÁKLADNÁ CHARAKTERISTIKA OBCE	14
2.3	SOCIO-EKONOMICKÁ ANALÝZA OBCE	14
2.3.1	PRÍRODNÉ PODMIENKY	14
2.3.2	OBYVATEĽSTVO A JEHO CHARAKTERISTIKY	18
2.3.3	EKONOMIKA	24
2.3.4	TECHNICKÁ INFRAŠTRUKTÚRA	32
2.3.4.1	SOCIÁLNA INFRAŠTRUKTÚRA	33
2.3.4.2	ZDRAVOTNÁ INFRAŠTRUKTÚRA.....	34
2.3.4.3	KULTÚRNA INFRAŠTRUKTÚRA.....	34
2.3.4.4	BÝVANIE.....	36
2.3.5	VZDELÁVANIE A KULTÚRA	37
2.3.6	OCHRANA PRÍRODY	39
2.4	PRIESKUM VEREJNEJ MIENKY V OBCE MALÉ VOZOKANY	40
2.5	ANALÝZA EXTERNÉHO PROSTREDIA.....	43
2.6	SWOT ANALÝZA	47
2.7	KLÚČOVÉ DISPARITY A HLAVNÉ FAKTORY ROZVOJA	50
3	VÍZIA A ROZVOJOVÁ STRATÉGIA.....	51
1.1	VÍZIA NA ROKY 2014 – 2024	51
1.2	ROZVOJOVÁ STRATÉGIA OBCE MALÉ VOZOKANY NA ROKY 2014 – 2024	52
4	PROGRAMOVÁ ČASŤ.....	54
5	FINANČNÝ PLÁN	67
5.1	INDIKATÍVNY FINANČNÝ PLÁN NA CELÚ REALIZÁCIU PHSR.....	67
5.2	PLÁN REALIZÁCIE PROJEKTOV NA OBDOBIE ROKOV 2015 - 2024.....	68
6	ZÁVEREČNÁ ČASŤ.....	70
7	PRÍLOHY.....	71
	ZOZNAM TABULIEK V PRÍLOHE.....	71
	FORMULÁR Č. Ú 9 – EX-POST HODNOTENIE PREDCHÁDZAJÚCEJ PHSR.....	72

FORMULÁR Č. A 7 EVIDENCIA NAJVÄČŠÍCH PODNIKATELSKÝCH SUBJEKTOV V OKRESE ZLATÉ MORAVCE A NITRA	75
FORMULÁR Č. P 2 - TABULKA UKAZOVATEĽOV VÝSLEDKOV, DOPADOV.....	79

1 ÚVOD

Názov:	Program hospodárskeho a sociálneho rozvoja obce Malé Vozokany
Programovacie obdobie	roky 2014 - 2024
Územné vymedzenie:	Nitriansky kraj, okres Zlaté Moravce, obec Malé Vozokany
Územný plán obce schválený:	nie
Dátum schválenia PHSR:	09.12.2015
Dátum schválenia aktualizácie PHSR:	. .2021
Dátum platnosti:	09.12.2015 – 31.12.2024
Verzia:	2.0
Publikovaný verejne:	

Zdroj: vlastné spracovanie

Dokument „Program hospodárskeho a sociálneho rozvoja obce Malé Vozokany na roky 2014-2024“ (ďalej len PHSR) je strednodobý strategický dokument, ktorý na základe analýzy hospodárskeho a sociálneho rozvoja obce stanovuje jeho strategické ciele a priority rozvoja. PHSR je základným programovým dokumentom podpory regionálneho rozvoja na lokálnej úrovni. Je prostriedkom na napĺňanie vízie ďalšieho smerovania rozvoja obce. Prostredníctvom PHSR obce Malé Vozokany sa uskutočňuje podpora rozvoja na úrovni miestnej samosprávy s dôrazom na sociálnu, hospodársku a environmentálnu sféru.

PHSR spolu s územným plánom konkrétneho územia je základným a kľúčovým dokumentom pre riadenie samosprávy vychádzajúcim z poznania situácie a konkrétnych potrieb občanov, podnikateľov, záujmových skupín a ďalších subjektov v území, formuluje svoju predstavu o budúcnosti spolu s činnosťami a projektmi na jej zabezpečenie.

1.1 PROCES PRÍPRAVY PHSR A UPLATŇOVANIE PRINCÍPU PARTNERSTVA

PHSR obce Malé Vozokany bolo spracované na základe potrieb obce Malé Vozokany. Zámer spracovania PHSR obce Malé Vozokany bol schválený obecným zastupiteľstvom v roku 2014. Príprava PHSR obce Malé Vozokany bola v súlade s prípravou PHSR Mikroregiónu “Požitavie – Širočina”.

Prvá etapa prác zahŕňala prípravu analytickej časti, ktorej súčasťou bolo spracovanie analýz: prírodných podmienok, ľudských zdrojov, ekonomiky, občianskej vybavenosti a životného prostredia.

Spracovanie strategickej časti zahŕňalo rozpracovanie rozvojových priorít do opatrení s cieľom zdefinovať potrebné aktivity, určenie konečných prijímateľov pomoci a stanovenie merateľných monitorovacích indikátorov. Výsledkom je strategický rozvojový program aplikovateľný pre obec Malé Vozokany.

Zámer spracovania PHSR	
Názov dokumentu	Program hospodárskeho a sociálneho rozvoja obce Malé Vozokany
Programovacie obdobie	roky 2014 - 2020
Forma spracovania	Spracovanie PHSR bude vykonávať obec Malé Vozokany v partnerstve s okolitými obcami združenými v mikroregiónu “Požitavie – Širočina”, za účasti expertov z externého akademického prostredia. Zamestnanci univerzity budú koordinovať proces tvorby PHSR a zabezpečovať dodržiavanie metodických postupov.
Riadenie procesu spracovania	Proces spracovania bude manažovaný prostredníctvom riadiaceho tímu, v ktorom bude mať vedúcu úlohu starostka obce Malé Vozokany Mgr. Jana Ďurčeková . Asistovať pri spracovaní PHSR bude expert z externého prostredia – Ing. Tomáš Kozolka, ktorý je odborníkom v oblasti rozvoja vidieka. Pri tvorbe PHSR spolupracovali aj zamestnanci Slovenskej poľnohospodárskej univerzity – katedry regionalistiky a rozvoja vidieka. Do procesu spracovania bola zapojená aj verejnosť a členovia pracovnej skupiny, ktorí zastávali rôzne úlohy v súlade s metodikou spracovania PHSR.

	<p>Členmi pracovnej skupiny sú:</p> <table border="1" data-bbox="699 248 1358 1028"> <thead> <tr> <th colspan="3" data-bbox="699 248 1358 286">Zoznam členov pracovnej skupiny</th> </tr> <tr> <th data-bbox="699 286 871 510">Titul, Meno, Priezvisko</th> <th data-bbox="871 286 1150 510">Funkcia v obci/organizácia</th> <th data-bbox="1150 286 1358 510">Funkcia v pracovnom zaradení do procesu spracovania PHSR</th> </tr> </thead> <tbody> <tr> <td data-bbox="699 510 871 622">Pavol Kemencei</td> <td data-bbox="871 510 1150 622">Zástupca starostu</td> <td data-bbox="1150 510 1358 622">Koordinátor strategickej časti</td> </tr> <tr> <td data-bbox="699 622 871 734">Ing. Tomáš Šabík</td> <td data-bbox="871 622 1150 734">Poslanec OZ</td> <td data-bbox="1150 622 1358 734">Koordinátor programovej časti</td> </tr> <tr> <td data-bbox="699 734 871 846">Jozef Valkovič</td> <td data-bbox="871 734 1150 846">Poslanec OZ</td> <td data-bbox="1150 734 1358 846">Koordinátor finančnej časti</td> </tr> <tr> <td data-bbox="699 846 871 958">Ľudmila Petešová</td> <td data-bbox="871 846 1150 958">Poslanec OZ</td> <td data-bbox="1150 846 1358 958">Koordinátor styku s verejnosťou</td> </tr> <tr> <td data-bbox="699 958 871 1028">Peter Paulis</td> <td data-bbox="871 958 1150 1028">Poslanec OZ</td> <td data-bbox="1150 958 1358 1028">Interný expert</td> </tr> </tbody> </table> <p>Členovia pracovnej skupiny a riadiacej skupiny navzájom spolupracovali a komunikovali podľa potreby, či už osobne, telefonicky alebo e-mailom.</p> <p>Do procesu spracovania PHSR bola zapájaná aj verejnosť, a to prostredníctvom informácií a dotazníkov umiestnených na webovej stránke obce, na obecnom úrade a obecnej tabuli, prípadne ďalšími vhodnými a relevantnými spôsobmi. Počas navrhovania programovej časti prebehlo verejné prerokovanie a verejné stretnutie s občanmi. Dotazníky pre občanov boli analyzované a zapracované do procesu tvorby PHSR. PHSR bude vo finálnej časti prerokovaná s verejnosťou a schvaľovaná na zastupiteľstve.</p>	Zoznam členov pracovnej skupiny			Titul, Meno, Priezvisko	Funkcia v obci/organizácia	Funkcia v pracovnom zaradení do procesu spracovania PHSR	Pavol Kemencei	Zástupca starostu	Koordinátor strategickej časti	Ing. Tomáš Šabík	Poslanec OZ	Koordinátor programovej časti	Jozef Valkovič	Poslanec OZ	Koordinátor finančnej časti	Ľudmila Petešová	Poslanec OZ	Koordinátor styku s verejnosťou	Peter Paulis	Poslanec OZ	Interný expert
Zoznam členov pracovnej skupiny																						
Titul, Meno, Priezvisko	Funkcia v obci/organizácia	Funkcia v pracovnom zaradení do procesu spracovania PHSR																				
Pavol Kemencei	Zástupca starostu	Koordinátor strategickej časti																				
Ing. Tomáš Šabík	Poslanec OZ	Koordinátor programovej časti																				
Jozef Valkovič	Poslanec OZ	Koordinátor finančnej časti																				
Ľudmila Petešová	Poslanec OZ	Koordinátor styku s verejnosťou																				
Peter Paulis	Poslanec OZ	Interný expert																				
<p>Obdobie spracovania</p>	<p>Obdobie spracovania PHSR bolo január 2014 – december 2015. Harmonogram je uvedený v nasledujúcej tabuľke „Harmonogram spracovania PHSR“:</p> <p><u>Kroky – termíny – výstupy</u></p> <ul style="list-style-type: none"> ▪ Schválenie zámeru PHSR – 01/2014 – zriadenie riadiacej a pracovnej skupiny ▪ Zverejnenie informácie o spracovaní PHSR a dotazníka pre občanov – 03/2014 – informovanosť verejnosti 																					

	<ul style="list-style-type: none"> ▪ Analýza vnútorného a vonkajšieho prostredia – rok 2014 – podklady pre analytickú časť ▪ Ex post hodnotenie PHSR – 01-02/2015 – podklady pre analytickú časť ▪ Verejné prerokovanie PHSR č. 1 – 02/2015 ▪ Spracovanie východísk pre strategickú časť – 02/2015 ▪ Vypracovanie strategickej vízie – 02-04/2015 – formulácia strategických cieľov a opatrení ▪ Návrh aktivít, termín realizácie aktivít – 04/2015 – príprava projektov ▪ Vypracovanie akčného plánu, systému monitorovania, hodnotenia a aktualizácie PHSR – 06/2015 ▪ Finančný rámec pre realizáciu PHSR – 10/2015 – výber projektov v súlade s finančno-ekonomickými možnosťami ▪ Zapracovanie indikatívneho rozpočtu do programového rozpočtu obce – 11/2015 ▪ Verejné prerokovanie PHSR č. 2 – 12/2015 ▪ Finalizácia dokumentu – rok 2015 – verejné pripomienkovanie, prerokovanie, posudzovanie vplyvov na ŽP a schválenie PHSR zastupiteľstvom.
Financovanie spracovania	Spracovanie PHSR obce Malé Vozokany bolo financované z vlastných zdrojov obce Malé Vozokany.

Zdroj: vlastné spracovanie

1.2 HARMONOGRAM SPRACOVANIA PHSR

Harmonogram spracovania PHSR obce Malé Vozokany bol odhadnutý na viacero mesiacov. S prácou sa začalo už v roku 2014 zberom potrebných štatistických dát a prvými stretnutiami s občanmi. V tomto čase sa uskutočnil aj dotazníkový prieskum k smerovaniu strategických dokumentov obce Malé Vozokany. Nasledovná tabuľka predstavuje stručný harmonogram spracovania podľa jednotlivých častí PHSR, ktoré nasledovali v roku 2015.

Harmonogram spracovania PHSR												
Termín (2015)	I	II	III	IV	V	VI	VII	VIII	IX	X	XI	XII
Úvod												
Analytická časť												
Strategická časť												
Programová časť												
Realizačná časť												
Finančná časť												
Záver												

Zdroj: vlastné spracovanie

Prvým krokom harmonogramu spracovania PHSR bolo zostavenie a schválenie zámeru PHSR obecným zastupiteľstvom. V rámci úvodných príprav bolo iniciované zriadenie riadiacej a pracovnej skupiny. Nasledujúcim krokom bolo zverejnenie informácie o spracovaní PHSR a dotazníka pre občanov v rámci informovanosti verejnosti. Analýza vnútorného a vonkajšieho prostredia a získanie podkladov pre analytickú časť bola nasledujúcim krokom. Ex post hodnotenie PHSR z minulého obdobia bolo nutným procesom pre získanie vstupných informácií do programovej časti. Nasledovalo spracovanie východísk pre strategickú časť a vypracovanie strategickej vízie a formulácia strategických cieľov a opatrení. Následné prerokovanie opatrení na zastupiteľstve a verejnom prerokovaní zavrášilo proces prípravy strategickej časti, ktorá vyústila do návrhu aktivít a prípravy projektov.

Vypracovanie akčného plánu, systému monitorovania, hodnotenia a aktualizácie PHSR je výstupom strategickej a programovej časti PHSR. Finančný rámec pre realizáciu PHSR a výber projektov v súlade s finančno-ekonomickými možnosťami predstavovalo finančnú časť procesu spracovania PHSR spolu so zapracovaním indikatívneho rozpočtu do programového rozpočtu obce. Finalizácia dokumentu predstavovala verejné pripomienkovanie, prerokovanie, posudzovanie vplyvov na ŽP a schválenie PHSR zastupiteľstvom.

Formulár č. Ú 5 – Osnova PHSR

Úvod	Zdôvodnenie zámeru spracovania PHSR Harmonogram spracovania PHSR Východiskové koncepčné dokumenty spracovania PHSR Hodnotenie predchádzajúceho PHSR
Analytická časť	Analýza vnútorného prostredia Analýza externého prostredia Zhodnotenie súčasného stavu územia
Strategická časť	Vízia rozvoja územia Strategický cieľ
Programová časť	Opatrenia a projekty vrátane ich priradenia k jednotlivým prioritám Súbor ukazovateľov výsledkov a dosahov
Realizačná časť	Východiská a popis úloh jednotlivých partnerov pri realizácii Popis postupov inštitucionálneho a organizačného zabezpečenia realizácie PHSR Stručný popis komunikačnej stratégie Systém monitorovania a hodnotenia Akčný plán na obdobie dvoch rokov
Finančná časť	Indikatívny finančný plán na celú realizáciu PHSR Model viaczdrojového financovania jednotlivých projektov Systém hodnotenia a zaraďovania projektov do financovania
Záverečná časť	Schválenie a zverejnenie PHSR.

Prílohy	Formulár č. Ú 9 – Ex-post hodnotenie predchádzajúcej PHSR Formulár č. A 4 – Ex post hodnotenie stavu projektovej pripravenosti Formulár č. A 7 Evidencia podnikateľských subjektov v okrese Zlaté Moravce Formulár č. A 7b Evidencia podnikateľských subjektov Formulár č. P 2 – Tabuľka ukazovateľov výsledkov, dopadov Formulár č. F 6 – Finančný rámec realizácie PHSR
----------------	--

Zdroj: vlastné spracovanie

1.3 SÚLAD PHSR S DOKUMENTMI NA NÁRODNEJ A REGIONÁLNEJ ÚROVNI

Ako je spomínané v kapitole 1, PHSR je základným dokumentom, prostredníctvom ktorého sa implementuje podpora regionálneho rozvoja na miestnej úrovni. Tým, že definuje a zároveň v sebe spája charakteristické prvky procesu programovania a plánovania v nadväznosti na dosiahnutie vízie a cieľov zadaných na „vyššej úrovni“, je v súlade so všetkými relevantnými strategickými dokumentmi na národnej a regionálnej úrovni.

Pri spracovaní Programu hospodárskeho rozvoja a sociálneho rozvoja obce Malé Vozokany boli definované ciele a opatrenia v súlade s programovými dokumentmi regionálneho rozvoja národného, regionálneho a lokálneho významu.

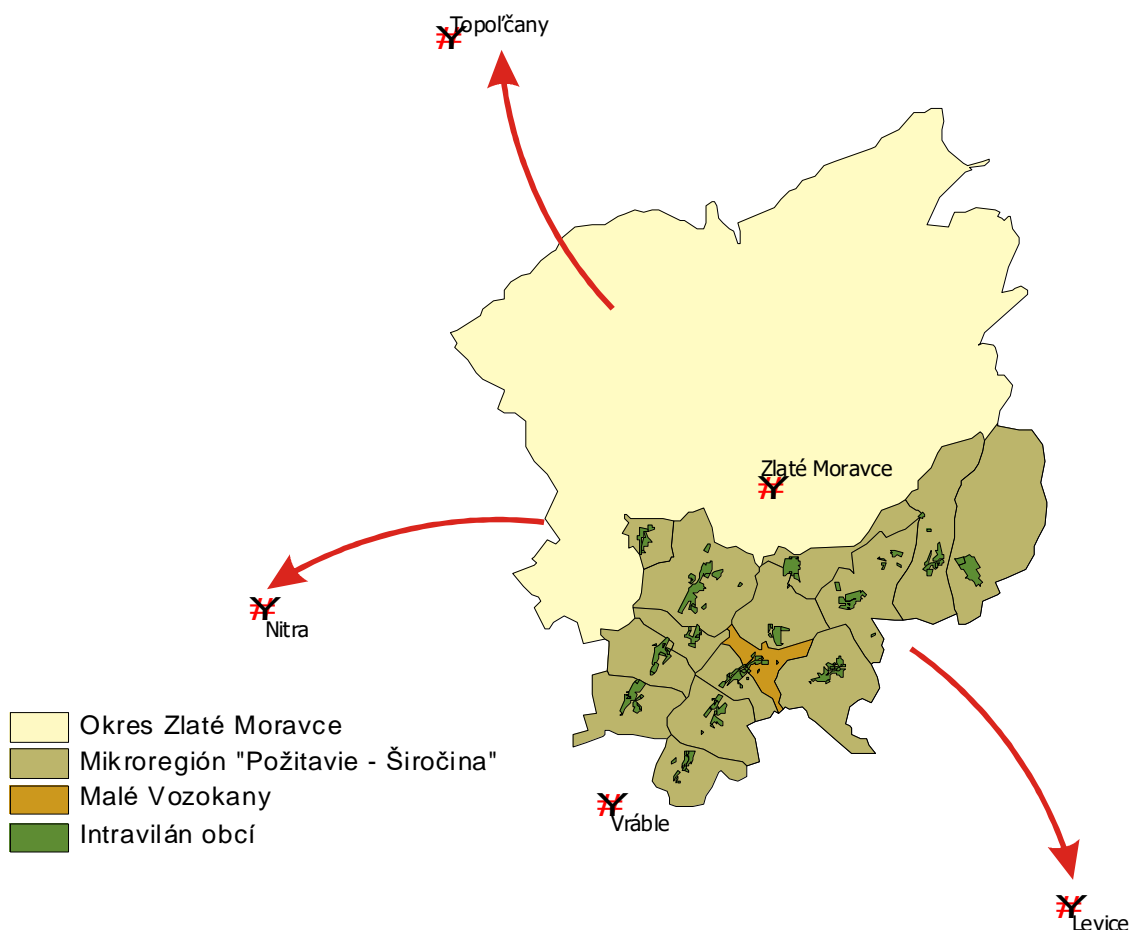
Zoznam analyzovaných koncepčných dokumentov			
Názov dokumentu	Platnosť dokumentu	Úroveň dokumentu	Zdroj
Národná stratégia regionálneho rozvoja SR (NSRR)	2030	Národná	www.telecom.gov.sk
Program rozvoja vidieka SR	2020	Národná	www.mpsr.sk
Integrovaný regionálny operačný program	2020	Národná	www.mpsr.sk
Operačný program Kvalita životného prostredia	2020	Národná	www.opzp.sk
Operačný program Ľudské zdroje	2020	Národná	www.employment.gov.sk
Program hospodárskeho a sociálneho rozvoja NSK (PHSR NSK)	2022	Regionálna	www.unsk.sk

Zdroj: vlastné spracovanie

1.4 CHARAKTERISTIKA RIEŠENÉHO ÚZEMIA

Obec Malé Vozokany sa nachádza v severnej časti Podunajskej pahorkatiny, na Hronskej pahorkatine, v doline vodného toku Širočina a jeho prítoku Rohožnica. Reliéf tvorí mierne zvlnená poľnohospodársky obrábaná pahorkatina s výškovým rozpätím 170 – 210 m. n. m., stred obce leží v nadmorskej výške 179 m. n. m. Krajinu spestrujú agátové porasty a v juhovýchodnej časti zvyšky dubového lesa a vinohrady. Mierne zvlnený pahorkatinný reliéf kultúrnej krajiny umožňuje nenáročné vychádzky do polí. Na vychádzky sú vhodné i zákutia vodných tokov Širočina a Rohožnica (viď. obrázok 2 v prílohe). Obec sa rozprestiera na rozlohe 586 ha, s počtom obyvateľov 281 (stav k 31.12.2013).

Malé Vozokany sú jednou z členských obcí mikroregiónu „Požítavie – Širočina – záujmového združenia obcí pre CR“, ktorý sa nachádza v severovýchodnej časti Nitrianskeho kraja. Mikroregión vznikol ako záujmové združenie obcí zapísaním do registra záujmových a právnických osôb dňa 24.03. 2000 pod č. 7/2000 v okolí Arboréta Mlyňany a údolia rieky Širočina. V súčasnosti ho tvorí 15 obcí: Čierne Kľačany, Malé Vozokany, Nemčiňany, Nevidzany, Slepčany, Tajná, Tesárske Mlyňany, Veľké Vozokany, Vieska nad Žitavou, Čaradice, Červený Hrádok, Tekovské Nemce, Volkovce, Choča, Nová Ves nad Žitavou. Mikroregión zahŕňa katastrálne územie s rozlohou 17 198 ha (viď Obrázok 1).



Obrázok 1 Geografická poloha obce v rámci mikroregiónu a okresu

Z hľadiska dopravnej dostupnosti sa obec nachádza 8 km južne od okresného mesta Zlaté Moravce. Komunikáciou III. triedy, ktorá prechádza priamo cez obec je spojená s mestami: Zlaté Moravce a Vrable. Územím obce prechádzajú aj miestne komunikácie.

1.5 HODNOTENIE PREDCHÁDZAJÚCEHO PHSR OBCE

Účelom **formulára Ú9**, je prehľad všetkých zrealizovaných projektov a podporených aktivít v predchádzajúcom období, ktoré boli financované alebo spolufinancované obcou na konkrétnom území a ich realizácia mala vplyv na ukazovatele výsledku alebo dopadu v hodnotenom PHSR.

2 EKONOMICKÉ A SOCIÁLNE VÝCHODISKÁ

Analytická časť PHSR prináša komplexné zhodnotenie a analýzu východiskovej situácie - aktuálneho stavu, v akom sa obec nachádza. Analytická časť PHSR zároveň obsahuje i odhad budúceho možného vývoja a prípadné riziká vo väzbe na relevantné stratégie. Analýza informácií, databáz, kvantitatívnych a kvalitatívnych dát odhaľuje i vnútorný potenciál územia a limitujúce faktory rozvoja obce.

S cieľom naplnenia vyššie uvedeného účelu analytickej časti, spracoval riadiaci tím analýzu vnútorného a vonkajšieho prostredia. Komplexná analýza aktuálneho stavu bola zostavená na základe informácií dostupných z relevantných zdrojov a databáz. Zoznam použitých dát je uvedený v nasledujúcej tabuľke.

Tabuľka A 1 – Zoznam použitých kvantitatívnych a kvalitatívnych dát

Zoznam použitých kvantitatívnych a kvalitatívnych dát		
Oblasť dát /téma	Zdroj dát	Webová stránka
Demografia	Štatistický úrad SR	http://www.statistics.sk/
	Úrad práce, sociálnych vecí a rodiny	http://www.upsvar.sk/
	NSK	https://www.unsk.sk/
	Obecná databáza	N/A
Bývanie	Štatistický úrad SR	http://www.statistics.sk/
	Úrad práce, sociálnych vecí a rodiny	http://www.upsvar.sk/
	NSK	https://www.unsk.sk/
	Obecná databáza	N/A
Školstvo a vzdelávanie	Štatistický úrad SR	http://www.statistics.sk/
	Úrad práce, sociálnych vecí a rodiny	http://www.upsvar.sk/
	NSK	https://www.unsk.sk/
	Obecná databáza	N/A
Zdravotníctvo	NSK	https://www.unsk.sk/
	Obecná databáza	N/A
Sociálna starostlivosť	Štatistický úrad SR	http://www.statistics.sk/
	Úrad práce, sociálnych vecí a rodiny	http://www.upsvar.sk/
	Obecná databáza	N/A
Ekonomická situácia	Štatistický úrad SR	http://www.statistics.sk/
	Úrad práce, sociálnych vecí a rodiny	http://www.upsvar.sk/
	NSK	https://www.unsk.sk/
	Obecná databáza	N/A
Technická infraštruktúra a vybavenosť	Ministerstvo životného prostredia SR	http://www.minzp.sk/
	Štatistický úrad SR	http://www.statistics.sk/
	Obecná databáza	N/A

Zdroj: vlastné spracovanie

2.1 ANALÝZA PROJEKTOVEJ PRIPRAVENOSTI

Účelom formulára **A 4 Ex-post hodnotenie – stav projektovej pripravenosti**, ktorý sa nachádza v prílohách PHSR, je analyzovať súčasný stav pripravenosti investičných zámerov a možností ich financovania z rôznych zdrojov vrátane hodnotenia ich príspevku k rastu alebo rozvoju územia, tvorbe nových pracovných miest a k zlepšeniu kvality života obyvateľov obce Malé Vozokany. Formulár A 4 Ex-post bol vypracovaný riadiacim tímom na základe potrieb obce Malé Vozokany. V rámci formulára bol vypracovaný zoznam projektových zámerov, ktoré sú súčasťou programu hospodárskeho a sociálneho rozvoja obce na roky 2014-2020.

2.2 ZÁKLADNÁ CHARAKTERISTIKA OBCE

Kód obce	555924
Názov okresu	Zlaté Moravce
Názov kraja	Nitriansky
Štatút obce	Obec
PSČ	951 82
Telefonické smerové číslo	037
Prvá písomná zmienka o obci (rok)	1295
Nadmorská výška stredu obce v m	176
Celková výmera územia obce (m ²)	5 862 691
Počet obyvateľov (r. 2013)	281
Hustota obyvateľstva na km ²	47,93

Zdroj: vlastné spracovanie

2.3 SOCIO-EKONOMICKÁ ANALÝZA OBCE

2.3.1 PRÍRODNÉ PODMIENKY

Geomorfológia a geológia územia

Z geomorfologického hľadiska územie obce Malé Vozokany je tvorené Hronskou pahorkatinou, ktorá je oddielom výbežku Podunajskej pahorkatiny. Hronská pahorkatina je krajinný podcelok na východe mikroregiónu "Požitavie – Širočina". Budovaná je ílmi, pieskami a štrkami. V ich nadloží vystupujú riečne terasové štrky s niekoľkometrovým pokrovom spraší, lokálne i eolických pieskov. Spraše a sprašové hliny prekrývajú spravidla aj neogénne sedimenty. Oproti okolitej rovine predstavuje sústavu mierne vyzdvihnutých, ale diferencovaných krýh. Väčšina plochy má pahorkatinný ráz, resp. ráz zvlnenej roviny. Nadmorské výšky sa v rovinatej časti pohybujú v rozpätí 115 – 200 m, v pahorkatinej časti 200 – 320 m. Reliéf je vcelku monotónny, so širokými plochými chrbtami a úvalinovitými dolinami. Hronská pahorkatina má ráz kultúrnej lesostepi s prevahou oráčin.

Obec a kataster obce Malé Vozokany, ako súčasť Pohronskej sprašovej tabule sa nachádzajú v geomorfologickom teréne, ktorý je typický pre prechod nížin do pahorkatín – je charakteristický a vyznačuje sa širokými zaoblenými chrbtami, ktoré sú oddelené zväčša plytkými údoliami.

Klimatické podmienky

Územie obce patrí do klimatickej oblasti miernych zemepisných šírok. Priemerná ročná teplota vzduchu je 9 °C, pričom najteplejším mesiacom je júl (priemerne 18,7 °C) a najchladnejšími mesiacmi sú január a február (-1,8 °C). Obdobie s priemernou teplotou nad 10 °C sa začína v polovici apríla a končí v polovici októbra. Priemerný počet letných dní za rok v tejto oblasti je 63. Dní, keď teplota vzduchu vystúpi nad 30 °C, tzv. tropických dní, býva 14 priemerne. Výskyt mrazových dní (s minimálnou teplotou – 0,1 °C) je priemerne 22.

Úhrn zrážok v území predstavuje len okolo 662 mm za rok. Najviac zrážok pripadá na letné mesiace, naopak minimálne množstvo spadne v marci, vo februári a v januári. Priemerný počet dní so snehovou pokrývkou (viac ako 1 cm) sa pohybuje v rozpätí od 39 do 60 dní za rok.

V zime prevládajú hlavne juhovýchodné, východné a severovýchodné vetry, v lete západné.

Hydrologické podmienky

Územie obce hydrograficky patrí do vrchovinnno-nízinnej oblasti. Pre vodné toky je charakteristický dažďovo-snehový typ režimu odtoku – s najvyšším prietokom v marci, v septembri býva hladina miestnych vodných tokov najnižšia.

Kataster a územie obce patrí do povodia rieky Žitavy. Východne od obce tečie potok Širočina, ktorý sa so svojimi prítokmi Rohožníckým a Podegerským potokom vlieva do Žitavy pred mestom Vráble. Žitava pramení na severozápadných svahoch Pohronského Inovca vo výške 625 m n.m. Tečie južným až juhozápadným smerom a pod Martovcami vo výške 107 m n. m. ústi do rieky Nitry. Žitava a Širočina sú na celom území zregulované. Na území obce sa iná vodná plocha nenachádza.

Pedologické podmienky

Z pôdných typov sa takmer na celom území obce vyskytujú hnedozeme. Široký rozvodný chrbát medzi riekami Žitava a Širočina je pokrytý hnedozemami pseudoglejovými a glejovými. Zo subtypov hnedých pôd, ktoré sa viažu na zvlnenú pahorkatinovú časť územia, prevažuje najmä hnedozem erodovaná.

Pozdĺž vodných tokov sa vyskytujú fluvizeme (nivné pôdy) s prevahou subtypu fluvizeme glejovej.

Pôda na území obce sa zaraďuje medzi veľmi produkčnú až produkčnú. Poľnohospodársky je intenzívne využívaná, preto sú tu niektoré plochy pod vplyvom vodnej a veternej erózie.

Štruktúra pôdneho fondu

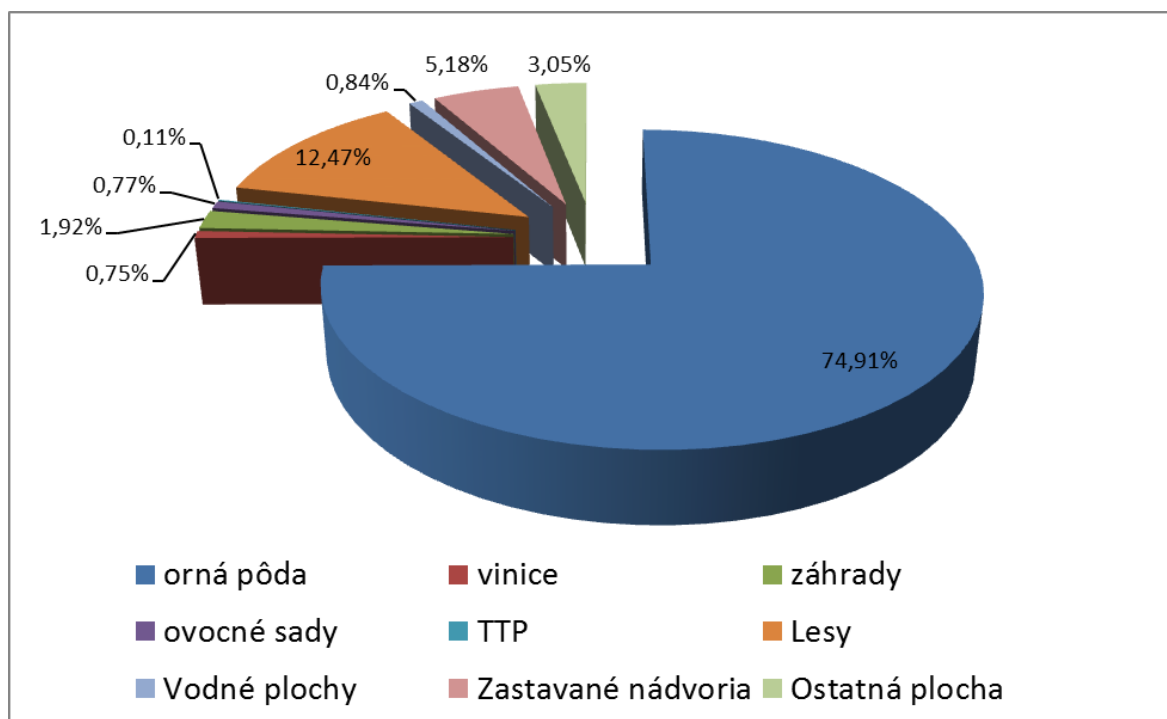
Celková plocha katastrálneho územia obce má rozlohu 586,27 ha. Z údajov uvedených v tabuľke 1 jasne vyplýva, že v rámci pôdneho fondu prevažuje zastúpenie poľnohospodárskej pôdy (78,46 %). Stupeň zornenia poľnohospodárskej pôdy je vysoký, dosahuje 95,47 %. Z celkovej rozlohy zaberajú 0,11 % trvalé trávne porasty. Na záhrady pripadá 1,92 % a na vinice a ovocné sady spolu iba 1,52% z pôdy celkom.

Tabuľka 2 Pôdny fond obce Malé Vozokany v roku 2014

Pôdny fond	Rozloha (m2)	Rozloha (%)	Rozloha (%)
Poľnohospodárska pôda:			
- Orná pôda	4 391 533	95,47	74,91
- Vinice	44 241	0,96	0,75
- Záhrady	112 520	2,45	1,92
- Ovocné sady	45 223	0,98	0,77
- TTP	6 475	0,14	0,11
Spolu poľnohospodárska pôda	4 599 992	100,00	78,46
Nepoľnohospodárska pôda:			
- Lesné pozemky	730 930	57,89	12,47
- Vodné plochy	49 450	3,91	0,84
- Zastavané plochy	303 448	24,03	5,18
- Ostatné plochy	178 871	14,17	3,05
Spolu nepoľnohospodárska pôda	1 262 699	100,00	21,54
Celkom pôda	5 862 691		100,00

Zdroj: Štatistický úrad SR, Krajská správa v Nitre, 2015, www.datacube.sk

Okrem ornej pôdy majú v obci zastúpenie lesy o výmere 73,09 ha. Vodné plochy zaberajú 4,95 ha. Štruktúru využitia pôdneho fondu dopĺňa zastavaná plocha zaberajúca 5,18 % a ostatné plochy predstavujú 3,05 % riešeného územia (Graf 1).



Graf 1 Štruktúra pôdneho fondu obce Malé Vozokany v roku 2014

Z údajov prezentovaných v Grafe 1 vyplýva, že charakter pôdneho fondu je tvorený značným zastúpením ornej pôdy a lesných porastov.

Využitie pôdneho fondu je do značnej miery ovplyvnené prírodnými podmienkami. Kvalita pôdy v obci a klimatické podmienky teplej suchej až mierne suchej oblasti sú základným predpokladom pre intenzívne využívanie poľnohospodárskej pôdy. Najviac pestovanými

plodinami v tejto oblasti sú obilniny, olejiny (repka ozimná, slnečnica), krmoviny a vinná réva.

Rastlinstvo a živočíšstvo

Celkový charakter obce dotvára rastlinstvo, najmä lesné spoločenstvá. Územie leží na rozhraní karpatskej a panónskej floristickej oblasti, preto sa tu vyskytuje teplomilná i suchomilná vegetácia.

Potenciálnu prirodzenú vegetáciu pozdĺž vodných tokov tvoria vrbovo-topoľové lesy mäkkého lužného lesa, na suchších vyššie položených miestach striedané jaseňovo-brestovo-dubovými lesmi tvrdého lužného lesa.

Dominantná časť pôvodnej prirodzenej vegetácie však bola vyklčovaná a premenená na kultúrnu step. Jej monotónnosť prerušujú druhotné, najmä agátové lesíky, remízky, tvorené xerothermnými druhmi krovín, ako sú napríklad hloh, šípky, trnky a pod. a zachované zvyšky lužnej vegetácie pozdĺž vodných tokov. Na väčšine poľnohospodárskej pôdy sa pestujú obiloviny a krmoviny, územie však spestrujú i plochy vinogradov.

V juhovýchodnej časti územia sa nachádzajú zvyšky dubového lesa. Floristicky je však zaujímavý i park pri kaštieli v Malých Vozokanoch. Park bol vysadený začiatkom 20. storočia v anglickom štýle. V parku sú vysadené hlavne duby, borovice a javory. Hoci neobsahuje žiadne unikátne jedince stromov, zachoval sa v pôvodnom stave.

Fauna obce je druhovo rôznorodá. Podľa zoogeografického členenia tu môžeme nájsť živočíchy dvoch zoogeografických oblastí. Prvou je oblasť Západných Karpát, s jej vnútorným obvodom, južným okrskom – reprezentovaným pohorím Pohronský Inovec a druhou je Panónska oblasť, jej juhoslovenským obvodom, dunajským okrskom, jeho nížinnou časťou.

V týchto oblastiach žijú vo viacerých biotopoch rôzne druhy živočíchov:

- Biotop lesa – srnec lesný hôrny (*Capreolus capreolus*), líška hrdzavá (*Vulpes vulpes*), diviak lesný, sviňa divá (*Sus scrofa*), sova lesná (*Strix aluco*),
- Biotop polí a lúk – hraboš poľný (*Microtus arvalis*), zajac poľný (*Lepus europaeus*), vrana túlavá (*Corvus corone*),
- Biotop vôd – lieň (*Tinca tinca*), mrena obyčajná (*Barbus barbus*), kačica divá (*Anas platyrhynchos*), užovka fľkaná (*natrix tessellata*).

V parku pri kaštieli v Malých Vozokanoch tiež hniezdia vzácne druhy vtákov, ako sú krakľá belasá (*caracas garmlus*) a dudok obyčajný.

Seizmická aktivita, geotermálne vody

Seizmická aktivita územia je výsledkom pôsobenia prirodzených síl v zemskej kôre, prejavujúcich sa krátkodobými otrasmi zeme – zemetrasením. Intenzita zemetrasenia je posudzovaná podľa medzinárodnej Mercalli – Cancaniho stupnice (MC) v rozsahu 1 – 12°. Územie obce podľa normy STN 73 0036 Seizmické zaťaženie stavebných konštrukcií patrí do 3. – 6.° MKS-64. V zmysle tejto normy nie je potrebné projektovať stavebné konštrukcie na seizmické zaťaženie.

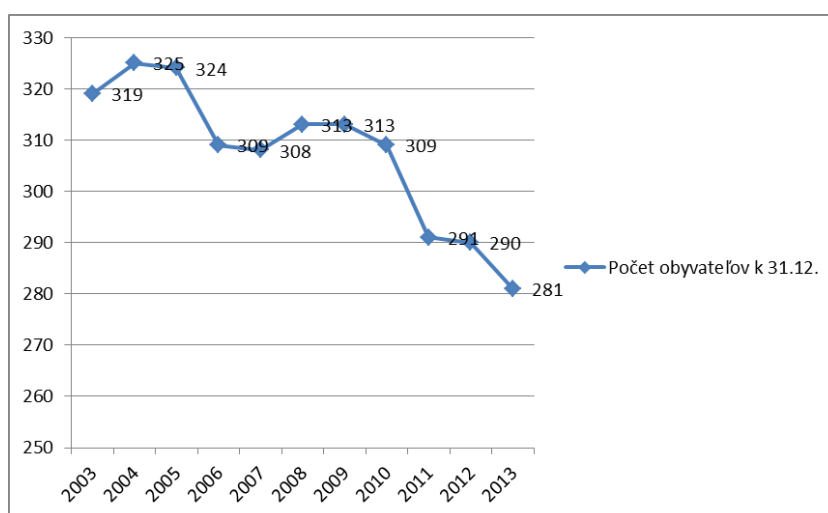
Nerastné suroviny

Za nerasty sa podľa zákona č. 4/1988 Zb. o ochrane a využití nerastného bohatstva (banský zákon) v znení zákona SNR č. 498/1991 Zb. považujú tuhé, kvapalné a plynné časti zemskej kôry. Územie obce nedisponuje výraznejšími zásobami nerastných surovín.

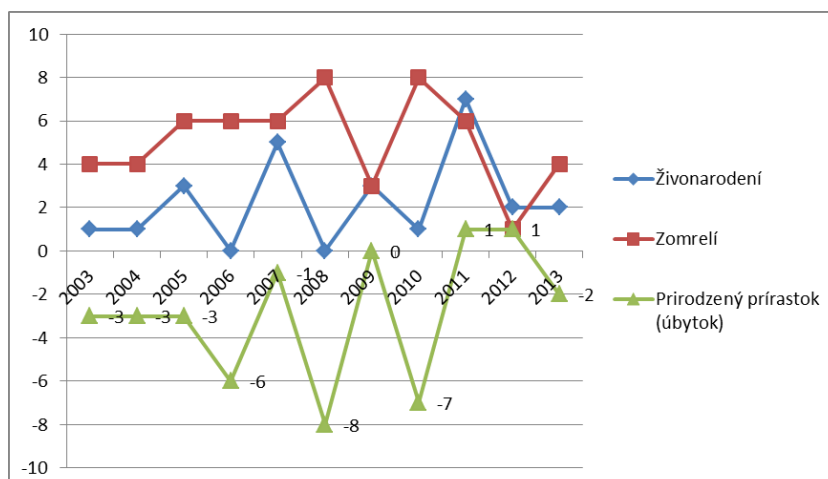
2.3.2 OBYVATEĽSTVO A JEHO CHARAKTERISTIKY

Demografia

Na základe údajov Štatistického úradu SR v roku 2013 bolo v obci Malé Vozokany evidovaných 281 obyvateľov. Z celkového počtu obyvateľov 128 tvorili ženy, čo predstavuje približne 46 %. Takouto pohlavnou štruktúrou sa obec Malé Vozokany odlišuje od ostatných obcí mikroregiónu ale aj od situácie na národnej úrovni, kde spravidla počet žien prevyšuje počet mužov. Vývoj počtu obyvateľov za obdobie 2003 až 2013 má výrazne klesajúcu tendenciu. V sledovanom období ubudlo celkovo 38 obyvateľov, čo predstavuje 1,2 %-tný pokles stavu.



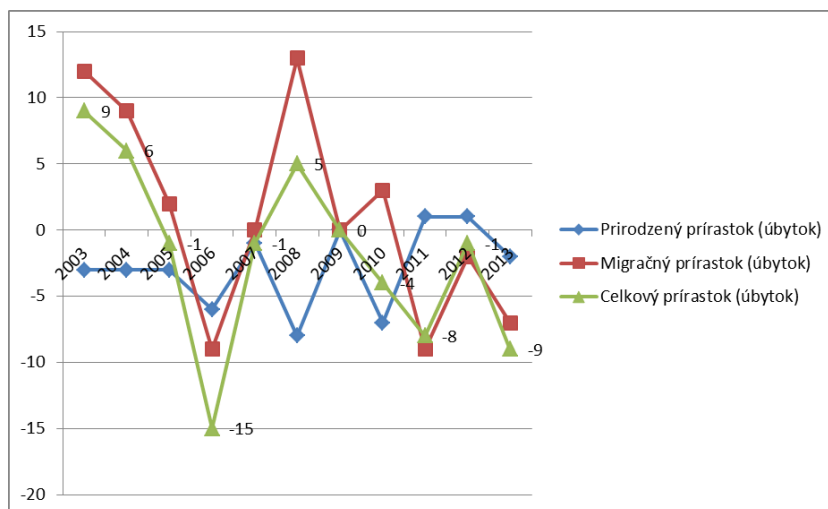
Obrázok 2 Vývoj počtu obyvateľov obce Malé Vozokany za obdobie rokov 2003-2013
Zdroj: vlastné spracovanie na základe údajov ŠÚ SR (2015)



Obrázok 3 Vývoj prirodzeného prírastku (úbytku) v obci Malé Vozokany za obdobie rokov 2003-2013

Zdroj: vlastné spracovanie na základe údajov ŠÚ SR (2015)

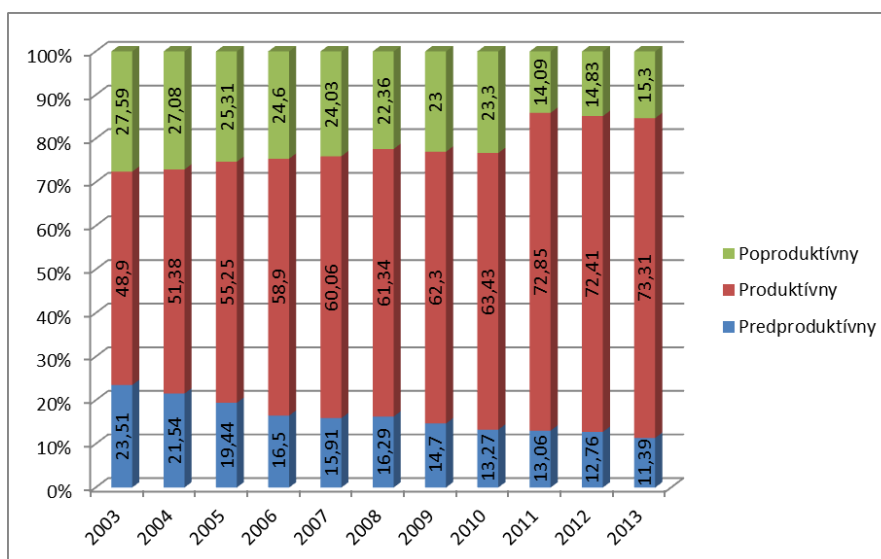
V rokoch 2003 až 2013 v obci Malé Vozokany bol zaznamenaný kolísavý priebeh hodnôt prirodzeného prírastku, resp. úbytku, pričom takmer počas celého obdobia dominuje vyšší počet zomrelých ako narodených. Najvýraznejší prirodzený úbytok obyvateľstva bol v obci zaznamenaný v rokoch 2006, 2008 a 2010.



Obrázok 4 Vývoj prirodzeného a migračného pohybu obyvateľstva v obci Malé Vozokany za obdobie rokov 2003-2013

Zdroj: vlastné spracovanie na základe údajov ŠÚ SR (2015)

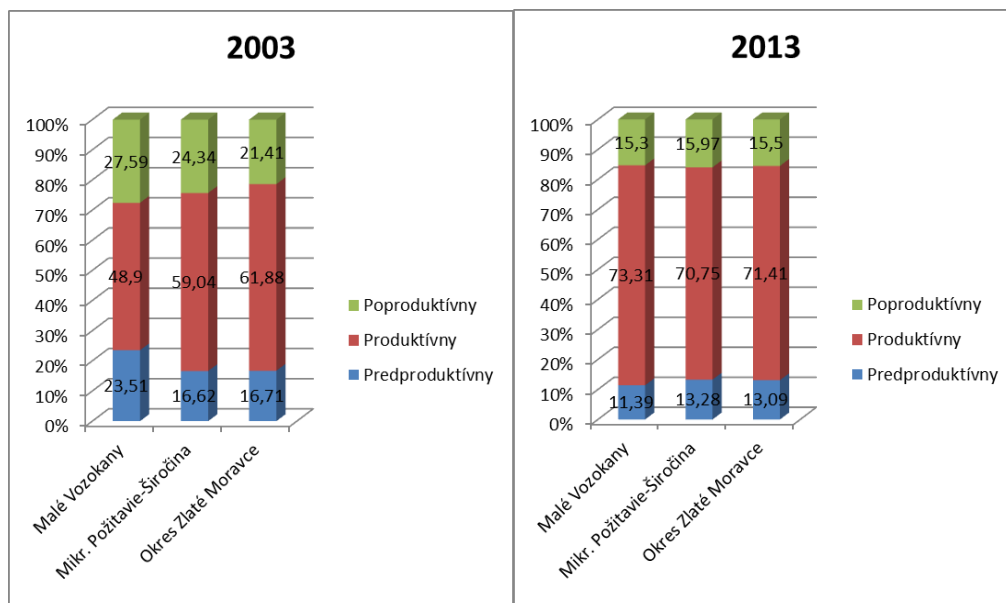
Z Obrázku 4 je zrejmé, že migračné saldo v období rokov 2003-2013 bolo relatívne premenlivé. Od začiatku sledovaného obdobia do roku 2006 migračné saldo zaznamenáva kontinuálny pokles. Od roku 2008, aj keď bol vývoj migračného prírastku premenlivý, všeobecne môžeme konštatovať, že má klesajúcu tendenciu. Najväčší prírastok sťahovaním do obce bol zaznamenaný v roku 2008 (13 obyvateľov). Vo všeobecnosti badáme, že celkový vývoj obyvateľstva je vo väčšej miere ovplyvnený skôr migráciou ako prirodzeným prírastkom, resp. úbytkom.



Obrázok 5 Vývoj vekovej štruktúry obyvateľstva obce Malé Vozokany za obdobie rokov 2003-2013

Zdroj: vlastné spracovanie na základe údajov ŠÚ SR (2015)

Z pohľadu vekovej štruktúry obyvateľstva obce Malé Vozokany v období rokov 2003 až 2013 je dominantný výrazne negatívny vývoj. Podiel predproduktívnej zložky sa za sledované obdobie prepadol z viac ako 23 % v roku 2003 na približne 11 % v roku 2013, čo znamená, že sa podiel obyvateľstva vekovej kategórie 0 až 15 rokov znížil o viac ako polovicu. Pozitívne však hodnotíme vývoj podielu poproduktívnej zložky, ktorá sa v období rokov 2003 až 2010 znížila o viac ako 4 %. Pokles podielu poproduktívnej zložky obyvateľstva a nárast produktívnej zložky obyvateľstva v roku 2011 nepredstavuje reálnu zmenu vekovej štruktúry, ale odzrkadľuje zmeny v hraničných hodnotách poproduktívneho a produktívneho veku.



Obrázok 6 Porovnanie vekovej štruktúry obce Malé Vozokany, mikroregiónu “Požítavie-Širočina” a okresu Zlaté Moravce na začiatku a konci sledovaného obdobia

Zdroj: vlastné spracovanie na základe údajov ŠÚ SR (2015)

Na začiatku sledovaného obdobia v roku 2003 bola veková štruktúra obce Malé Vozokany tak v porovnaní s vekovou štruktúrou celého mikroregiónu ako aj Zlatomoraveckého okresu v kontexte podielu predproduktívnej zložky výrazne pozitívnejšia, pričom podiel poproduktívnej zložky bol v tejto obci relatívne vyšší. V priebehu rokov 2003 až 2013 sa veková štruktúra obce vyrovnala situácii na mikroregionálnej a okresnej úrovni, pričom v podiele predproduktívnej zložky obyvateľstva už v roku 2013 zaostáva aj za mikroregiónom “Požítavie – Širočina” aj za okresom Zlaté Moravce.

Štruktúra obyvateľstva

Tabuľka 3 Národnostné zloženie obyvateľstva obce Malé Vozokany a mikroregiónu "Požitavie-Širočina" v roku 2011

Národnosť	Malé Vozokany	
	Počet	Podiel (v %)
slovenská	286	93,46
maďarská	2	0,65
rómska	0	0,00
rusínska	0	0,00
ukrajinská	3	0,98
česká	0	0,00
nemecká	0	0,00
poľská	0	0,00
chorvátska	0	0,00
srbská	0	0,00
ruská	0	0,00
židovská	0	0,00
moravská	0	0,00
bulharská	0	0,00
ostatné	0	0,00
nezistená	15	4,90
Trvale bývajúce obyvateľstvo spolu	306	100,00

Zdroj: vlastné spracovanie na základe údajov SODB 2011

Zo sčítania obyvateľstva domov a bytov v roku 2011 vyplýva, že 286 obyvateľov, teda až 93,46 % je slovenskej národnosti, na základe čoho konštatujeme, že obec Malé Vozokany je etnograficky homogénna. Okrem obyvateľov slovenskej národnosti sú minimálne zastúpené aj národnostné menšiny, konkrétne maďarská (2 obyvatelia), ukrajinská (3 obyvatelia), pričom sa v obci nachádza aj značný počet obyvateľov nezistenej národnosti (15).

Tabuľka 4 Religiózna štruktúra obyvateľstva obce Malé Vozokany a mikroregiónu „Požitavie-Širočina” v roku 2011

Vyznanie	Malé Vozokany	
	Počet	Podiel (v %)
Rímskokatolícka cirkev	274	89,54
Gréckokatolícka cirkev	1	0,33
Pravoslávna cirkev	1	0,33
Evanjelická cirkev augsburského vyznania	1	0,33
Reformovaná kresťanská cirkev	0	0,00
Náboženská spoločnosť Jehovovi svedkovia	1	0,33
Evanjelická cirkev metodistická	0	0,00
Kresťanské zbory	0	0,00
Apoštolská cirkev	0	0,00
Bratská jednota baptistov	0	0,00
Cirkev adventistov siedmeho dňa	0	0,00
Cirkev bratská	0	0,00
Ústredný zväz židovských náboženských obcí	0	0,00
Starokatolícka cirkev	0	0,00
Cirkev československá husitská	0	0,00
Novoapoštolská cirkev	0	0,00
Bahájske spoločenstvo	0	0,00
Cirkev Ježiša Krista svätých neskorších dní	0	0,00
iné	0	0,00
bez vyznania	3	0,98
nezistené	25	8,17
Trvale bývajúce obyvateľstvo spolu	306	100,00

Zdroj: vlastné spracovanie na základe údajov SODB 2011

Z hľadiska religióznej štruktúry zobrazenej v Tabuľke 4, podobne ako v prípade národnostnej štruktúry, môžeme v prípade obce Malé Vozokany hovoriť o relatívne homogénnom zložení. Dominujúcim vierovyznaním je rímskokatolícke vierovyznanie (ako je tomu aj v prípade celého mikroregiónu „Požitavie-Širočina”). Okrem toho sa v obci nachádzajú aj obyvatelia hlásiaci sa ku gréckokatolíckej cirkvi, pravoslávnej cirkvi, evanjelickej cirkvi a.v. a k náboženskej spoločnosti Jehovovi svedkovia. Odhliadnuc od obyvateľstva nezisteného vierovyznania sa k žiadnej cirkvi nehlási len minimálne percento obyvateľstva (približne 1 %).

Tabuľka 5 Vzdelanostná štruktúra obyvateľstva obce Malé Vozokany a mikroregiónu „Požitavie-Širočina“ v roku 2011

Najvyššie dosiahnuté vzdelanie	Malé Vozokany	
	Počet	Podiel (v %)
základné	56	18,30
učňovské (bez maturity)	50	16,34
stredné odborné (bez maturity)	45	14,71
úplné stredné učňovské (s maturitou)	14	4,58
úplné stredné odborné (s maturitou)	49	16,01
úplné stredné všeobecné	8	2,61
vyššie odborné	1	0,33
vysokoškolské bakalárske	4	1,31
vysokoškolské mag., inž., dokt.	14	4,58
vysokoškolské doktorandské	1	0,33
bez vzdelania	45	14,71
nezistené	19	6,21
deti do 15 rokov	45	14,71
Trvale bývajúce obyvateľstvo spolu	306	100,00

Zdroj: vlastné spracovanie na základe údajov SODB 2011

Z hľadiska vzdelanostnej štruktúry obyvateľstva evidujeme v obci Malé Vozokany niekoľko rozdielov v porovnaní s celým mikroregiónom „Požitavie – Širočina“. Podiel obyvateľstva so základným vzdelaním mierne prevyšuje tento podiel na mikroregionálnej úrovni, pričom predstavuje najpočetnejšiu kategóriu v obci. Vyšší je aj podiel obyvateľov so stredným odborným vzdelaním bez maturity. Na druhej strane relatívne nižší podiel tvoria obyvatelia s úplným stredným odborným a všeobecným vzdelaním a vysokoškolským vzdelaním. Obyvateľstvo bez vzdelania je tvorené kategóriou detí do 15 rokov (14,71 %), čo znamená, že sa v obci nenachádza ani jeden obyvateľ bez vzdelania.

2.3.3 EKONOMIKA

Majetok obce Malé Vozokany

Obec Malé Vozokany vlastní neobežný majetok v celkovej hodnote 1 439 275 EUR. Na obyvateľa pripadá hodnota čistého majetku 4 714 EUR. Vývoj čistého majetku obce (hodnota majetku očistená od záväzkov) na obyvateľa je pozitívny, po roku 2012 stabilizovaný, čo svedčí o dobrej investičnej politike obce. Vývoj čistého majetku obce v prepočte na obyvateľa je znázornený na Obrázku 7.

Obrázok 7 Čistý majetok na obyvateľa



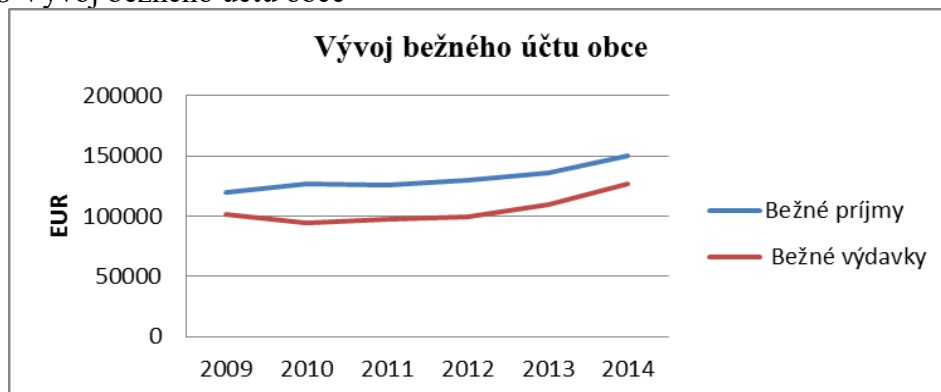
Zdroj: Spracované podľa údajov INEKO

Obec Malé Vozokany patrí v rámci obcí mikroregiónu „Požitavie-Širočina“ medzi obce s vysokou hodnotou čistého majetku na obyvateľa, čo jej vytvára dobrú východiskovú pozíciu pri zabezpečovaní služieb obyvateľstvu, ako aj predpoklad pre podporu rozvoja podnikania v obci. Negatívnou stránkou sú vysoké náklady súvisiace s údržbou tohto majetku.

Rozpočet obce

Vývoj bilancie bežného účtu obce je rovnomerný a prebytkový. Obec pokrýva všetky svoje bežné výdavky z bežných príjmov, pričom si vytvára určitý rozpočtový prebytok, ktorý jej dovoľuje investovať do rozvojových projektov

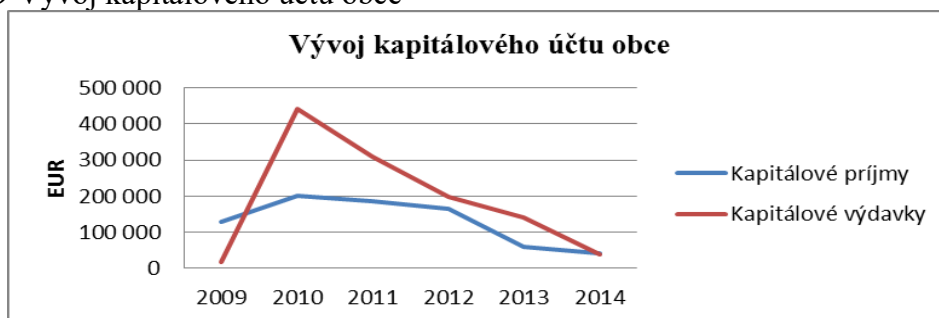
Obrázok 8 Vývoj bežného účtu obce



Zdroj: OcÚ Malé Vozokany

To, že obec investovala do rozvojových projektov vlastné aj cudzie zdroje sa prejavilo na vývoji bilancie kapitálového účtu, ktorý sa dostal z vysoko schodkového v roku 2010 na vyrovnaný v roku 2014.

Obrázok 9 Vývoj kapitálového účtu obce

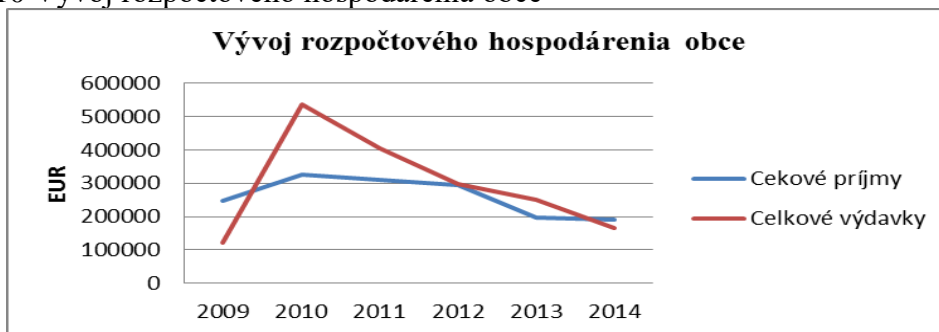


Zdroj: OcÚ Malé Vozokany

Obec nie je v súčasnosti zaťažená bankovým úverom a z aj táto skutočnosť dokazuje výborné ekonomické zdravie obce Malé Vozokany.

Hospodárenie na bežnom aj kapitálovom účte sa prejavilo na celkovom rozpočtovom hospodárení obce.

Obrázok 10 Vývoj rozpočtového hospodárenia obce



Zdroj: OcÚ Malé Vozokany

Takýto vývoj rozpočtu obce sa prejavil na celkovom hodnotení finančného zdravia obce. V roku 2009 tento ukazovateľ nadobúdal hodnotu 5,6, čo je výborné finančné zdravie, postupne sa jeho hodnoty zhoršovali na 3,3 v roku 2011 (dostatočné finančné zdravie). Opatrné a zodpovedné rozpočtové hospodárenie obce sa prejavilo v postupnom poklese zadĺženosti obce a náraste ukazovateľa finančného zdravia na hodnotu 4,6 v roku 2014, čo je hodnotené ako dobré finančné zdravie. Obec dokázala sanovať všetky svoje krátkodobé aj dlhodobé záväzky.

Obrázok 11 Vývoj ukazovateľa finančného zdravia obce



Zdroj: INEKO

Obec Malé Vozokany si svoje záväzky priebežne plní, nevykazuje žiadne nesplnené záväzky po lehote splatnosti.

Štruktúra ekonomických činností v obci a podnikateľská aktivita

Na základe korigovaných údajov zo Živnostenského, Obchodného registra SR a Štatistického registra organizácií (ŠÚSR) podnikalo v obci Malé Vozokany k 31.07.2014 spolu 12 podnikateľských subjektov. V uvedenom počte sú zahrnuté fyzické osoby podnikajúce na základe živnostenského oprávnenia (7 FO) a 1 obchodná spoločnosť. V obci majú lokalizovanú prevádzkareň 4 podnikateľské subjekty so sídlom podnikania mimo obce (Zlaté Moravce, Bratislava a Banská Bystrica). Podnikateľská aktivita v obci je, v porovnaní s ostatnými obcami mikroregiónu, slabá, na 100 obyvateľov pripadá 4,3 podnikateľských subjektov. Z hľadiska zamerania podnikateľskej aktivity fyzických osôb sa tieto orientujú prevažne na jednoduché obrábanie kovov, zámočníctvo a zvaračské práce, stavebnú činnosť a s tým súvisiace aktivity (výroba betónu, cestná nákladná doprava a servis motorových vozidiel, montáž a údržba elektrických zariadení a obchodná činnosť). Obchodná spoločnosť podniká v stavebníctve. V obci Malé Vozokany majú lokalizovanú prevádzkareň 4 podnikateľské subjekty, z ktorých 3 sa zameriavajú na opracovanie drevnej hmoty a výrobu výrobkov z dreva a jedna poskytuje služby pošty. Detailnejší prehľad o štruktúre podnikateľských subjektov z hľadiska predmetu a formy ich podnikania uvádzajú tabuľky.

Tabuľka 7 Obchodné spoločnosti lokalizované v obci Malé Vozokany (stav k 30.09.2021)

Obchodné meno	Právna forma	Adresa	Predmety podnikania
BAU - PRO, spol. s.r.o.	s.r.o.	95182 Malé Vozokany 41	kúpa tovaru na účely jeho predaja konečnému spotrebiteľovi (maloobchod) alebo iným prevádzkovateľom živnosti (veľkoobchod), sprostredkovateľská činnosť v oblasti obchodu, sprostredkovateľská činnosť v oblasti služieb, sprostredkovateľská činnosť v oblasti výroby, výroba jednoduchých výrobkov z kovu, opracovanie kovu jednoduchým spôsobom, prípravné práce k realizácii stavby, uskutočňovanie stavieb a ich zmien, dokončovacie stavebné práce pri realizácii interiéru a exteriéru, nákladná cestná doprava vykonávaná vozidlami s celkovou hmotnosťou do 3,5 t vrátane prípojného vozidla, prenájom hnutelných vecí
J&D B-SPOL s. r. o.	s.r.o.	95182 Malé Vozokany 82	sprostredkovateľská činnosť v oblasti obchodu, služieb, výroby, dokončovacie stavebné práce pri realizácii exteriérov a interiérov, prípravné práce k realizácii stavby, uskutočňovanie stavieb a ich zmien, výroba a opracovanie jednoduchých výrobkov z kovu, reklamné a marketingové služby, prieskum trhu a verejnej mienky
VIKTOR CHUDOBA, s.r.o.	s.r.o.	95182 Malé Vozokany, Hlavná ulica 52/38	výroba jednoduchých výrobkov z dreva, korku, slamy, prútia a ich úprava, oprava a údržba, opracovanie drevnej hmoty a výroba komponentov z dreva, výroba a opracovanie jednoduchých výrobkov z kovu, dokončovacie stavebné práce pri realizácii exteriérov a interiérov, kúpa tovaru na účely jeho predaja konečnému spotrebiteľovi (maloobchod) alebo iným prevádzkovateľom živnosti (veľkoobchod), sprostredkovateľská činnosť v oblasti obchodu, služieb, výroby, reklamné a marketingové služby, prieskum trhu a verejnej mienky

Tabuľka 8 Zoznam podnikateľských subjektov registrovaných v Živnostenskom registri SR (stav k 30.09.2021)

P.č.	Názov	IČO	Adresa	Predmet podnikania
1	Gabriel Farkaš	43730400	95182 Malé Vozokany 129	Vykonávanie zváracích prác
2	Stanislav Ďurček	41999843	95182 Malé Vozokany, Stará ulica 32/32	Dokončovacie stavebné práce pri realizácii exteriérov a interiérov
3	Milan Ďurček	43286445	95182 Malé Vozokany, Malé Vozokany 61	Kovoobrábanie, Zváračské práce
4	Ľuboš Kováč	43730311	95182 Malé Vozokany 18	Montáž, rekonštrukcia a údržba vyhradených technických zariadení – elektrických, Uskutočňovanie stavieb a ich zmien
5	Jana Majlátová	41723473	95182 Malé Vozokany, Nepomucká ulica 12/7	Činnosti na úseku požiarnej ochrany v rozsahu servis, oprava, kontrola, plnenie hasiacich prístrojov, požiarnych/požiarnotechnických zariadení

6	Štefan Valkovič	41723651	95182 Malé Vozokany 27	Murárstvo
7	Vladimír Valkovič V-servis	33398879	95182 Malé Vozokany, Malé Vozokany 37	Piliarske práce- rezanie motorovou pílou, Výroba produktov z betónu -dlažba,stĺpiky, Zámočníctvo
8	Marianna Ďurčeková	52467368	95182 Malé Vozokany 120	Sprostredkovateľská činnosť v oblasti obchodu, služieb, výroby
9	Matúš Lavo	53880021	95182 Malé Vozokany 76	Administratívne služby, Sprostredkovateľská činnosť v oblasti obchodu, služieb, výroby
10	Ing. Ján Havetta - Rocket up	53815416	95182 Malé Vozokany, Hlavná ulica 63/16	Odevná výroba, Kúpa tovaru na účely jeho predaja konečnému spotrebiteľovi (maloobchod) alebo iným prevádzkovateľom živnosti (veľkoobchod)
11	Michael Kemencei	50020412	95182 Malé Vozokany 114	Výroba jednoduchých výrobkov z kovu, Opracovanie kovu jednoduchým spôsobom
12	Luboš Uličný	50301322	95182 Malé Vozokany 11	Dokončovacie stavebné práce pri realizácii exteriérov a interiérov, Opravy vyhradených technických zariadení elektrických
13	Pavol Balog	50423681	95182 Malé Vozokany 11	Prípravné práce k realizácii stavby, Kuriérske služby
14	Ing. Radka Homolová	50543300	95182 Malé Vozokany, Nepomucká ulica 12/7	Činnosť podnikateľských, organizačných a ekonomických poradcov
15	Pavel Kliman	50866079	95182 Malé Vozokany 11	Výroba a opracovanie jednoduchých výrobkov z kovu
16	Lukáš Kováč	50954270	95182 Malé Vozokany 19	Čistiace a upratovacie služby
17	Patrik Kováč	50841556	95182 Malé Vozokany 19	Výroba a opracovanie jednoduchých výrobkov z kovu, Informatívne testovanie, meranie, analýzy a kontroly
18	Adrián Šabík	50864971	95182 Malé Vozokany 12	Informatívne testovanie, meranie, analýzy a kontroly
19	Peter Valkovič	51678331	95182 Malé Vozokany, Stará ulica 27/24	Čistiace a upratovacie služby, Výroba a opracovanie jednoduchých výrobkov z kovu
20	Štefan Valkovič VAKRA	52253082	95182 Malé Vozokany 20	Prípravné práce k realizácii stavby, Dokončovacie stavebné práce pri realizácii exteriérov a interiérov
21	Juraj Fogad	52312712	95182 Malé Vozokany, Hlavná ulica 55/32	Prípravné práce k realizácii stavby, Administratívne služby
22	Mgr. Dominika Sarková	52293386	95182 Malé Vozokany 111	Vykonávanie mimoškolskej vzdelávacej činnosti, Administratívne služby
23	Bc. Iveta Švenková	52858251	95182 Malé Vozokany, Hlavná ulica 82/23	Vedenie účtovníctva
24	Karol Mladý	47710969	95182 Malé Vozokany 16	Montáž, rekonštrukcia a údržba vyhradených technických zariadení - elektrických
25	Miroslav Danko	47798548	95182 Malé Vozokany, Barcová ulica 104/33	Výroba a opracovanie jednoduchých výrobkov z kovu, Baliace činnosti, manipulácia s tovarom, Informatívne testovanie, meranie, analýzy a kontroly
26	Dominik Pastier	48067431	95182 Malé Vozokany 36	Opracovanie kovu jednoduchým spôsobom, Výroba jednoduchých výrobkov z kovu, Vedenie účtovníctva
27	Štefan Pastier	48067440	95182 Malé Vozokany 36	Opracovanie kovu jednoduchým spôsobom
28	Miroslav Šabík	44259964	95182 Malé Vozokany 90	Výroba jednoduchých výrobkov z kovu, Opracovanie kovu jednoduchým spôsobom, Dokončovacie stavebné práce pri realizácii exteriérov a interiérov

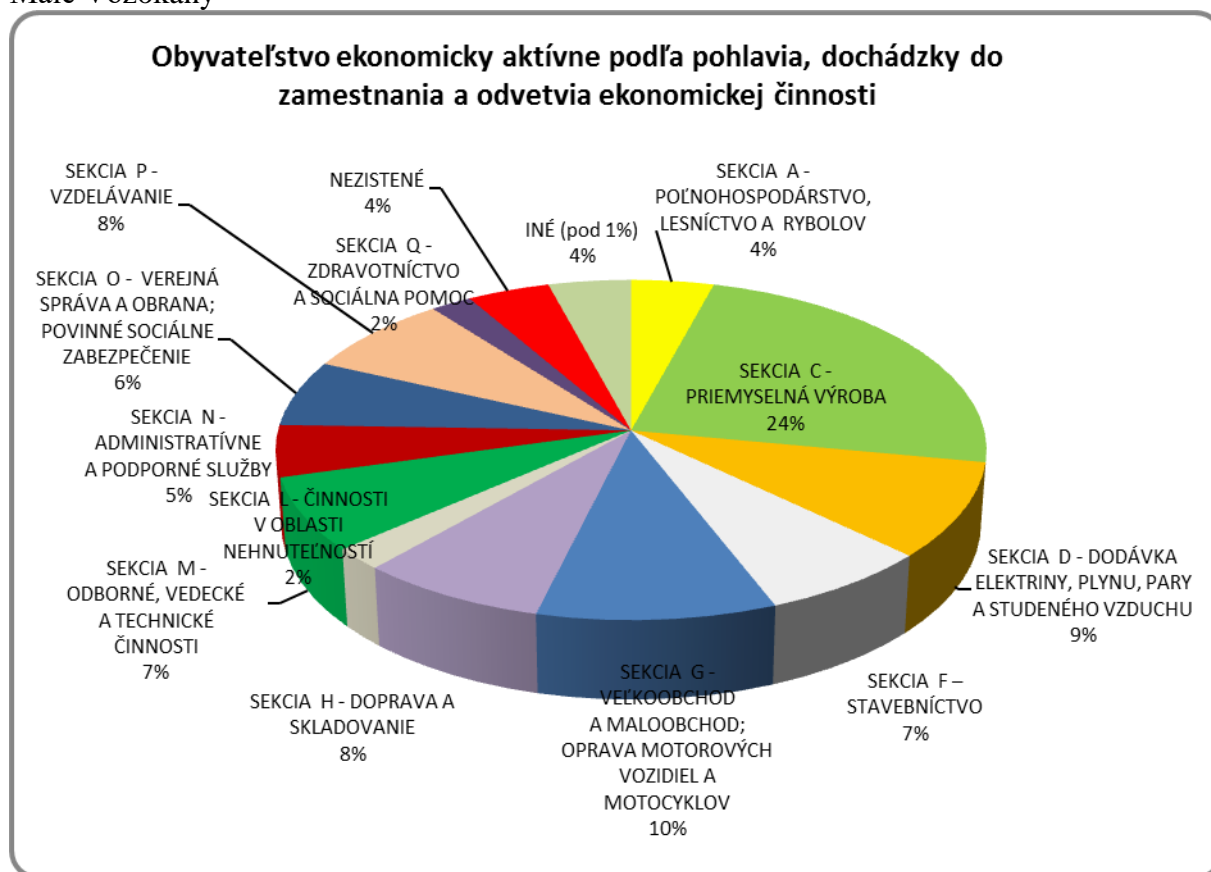
Tabuľka 9 Zoznam prevádzkarní lokalizovaných v obci Malé Vozokany (stav k 30.09.2021)

Obchodné meno	Právna forma	Adresa	Predmety podnikania
BenátCentrum, spol. s r.o.	s.r.o.	Bernolákova 1, Zlaté Moravce	skladovanie - prenájom, opracovanie drevnej hmoty a výroba komponentov z dreva, obchodná činnosť
SPARKS SLOVAKIA, s.r.o.	s.r.o.	Astrová 16, Bratislava - Ružinov	obchodná činnosť, opracovanie drevnej hmoty a výroba komponentov z dreva
JAMIN PLUS, s.r.o.	s.r.o.	Robotnícka 5/2164, Zlaté Moravce	opracovanie drevnej hmoty a výroba komponentov z dreva
Slovenská pošta a.s.	a.s.	Partizánska cesta 9, Banská Bystrica	zásielkový obchod, ekonomické a organizačné poradenstvo, vrátane logistiky, skladovanie a prekládka tovarov, balenie a kompletizácia tovaru, prevádzkovanie neverejného skladu, poskytovanie záruk na zabezpečenie colného dlhu, fotografické služby, poskytovanie služieb prostredníctvom výpočtovej techniky, vydávanie periodických a neperiodických publikácií, spracovanie údajov, nakladanie s výsledkami tvorivej činnosti so súhlasom autora: spracovanie, výroba a úprava fotografií, poskytovanie služieb prostredníctvom internetu v rozsahu, správa registratúry, zmenárne - predaj peňažných prostriedkov v cudzej mene za slovenskú menu v hotovosti

Ekonomická aktivita obyvateľstva

Na základe SODB zrealizovaného v roku 2011 v obci Malé Vozokany žilo 143 ekonomicky aktívnych obyvateľov (50,9 % z celkového počtu obyvateľov). Miera ekonomickej aktivity dosahuje 54,8 %. Väčšina (82,5 % EAO) pracujúcich obyvateľov dochádza za prácou do blízkych obcí a miest (Mochovce, Zlaté Moravce). Z hľadiska ekonomickej štruktúry možno konštatovať, že najviac 24 % ekonomicky aktívnych obyvateľov pracuje v priemyselnej výrobe, konkrétne výrobe motorových vozidiel, návesov a prívesov a vo výrobe kovových konštrukcií. 10 % EAO je zamestnaných v sektore obchodu a 9 % pracuje v odvetví dodávky elektriny, plynu, pary a studeného plynu.

Obrázok 12 Ekonomicky aktívne obyvateľstvo podľa odvetvia ekonomickej činnosti – obec Malé Vozokany

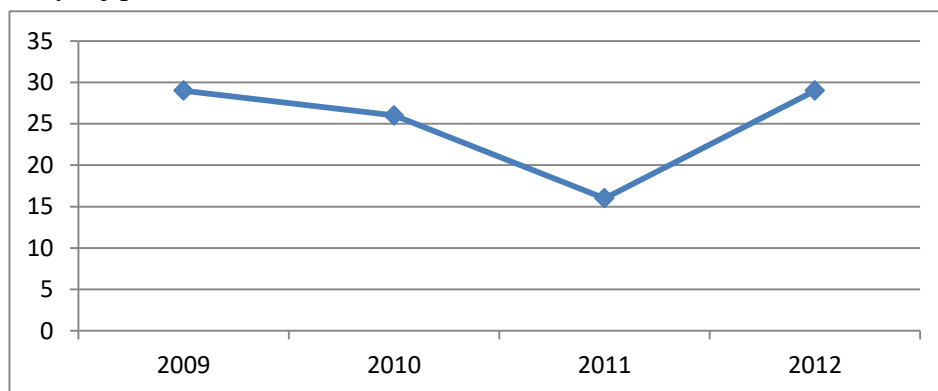


Zdroj: SODB, 2011. Štatistický úrad SR.

Nezamestnanosť

Podľa Štatistiky miest a obcí spracovanej ku dňu 11.02.2013 bolo v obci evidovaných 29 uchádzačov o zamestnanie (%). Medzi uchádzačmi o zamestnanie prevažujú pomocní a nekvalifikovaní zamestnanci (31 %), prevádzkoví zamestnanci v službách a obchode (17,2 %) a technickí, zdravotnícki a pedagogickí pracovníci (17,2 %). V skupine nezamestnaných osôb prevládajú muži (65,5 %) a cca 1/3 uchádzačov o zamestnanie tvorí veková kategória do 25 rokov. Pozitívne je, že takmer 80 % uchádzačov o zamestnanie je v evidencii kratšie ako 1 rok. Počet evidovaných uchádzačov o prácu mal v pokrízovom období klesajúcu tendenciu, v roku 2012 sa však vrátil na úroveň roka 2009 (index 2012/2009 100 %).

Obrázok 13 Vývoj počtu uchádzačov o zamestnanie 2009 – 2012 – obec Malé Vozokany



Zdroj: Štatistika miest a obcí, 2013. Ústredie práce, sociálnych vecí a rodiny.

Záver

Podnikateľská aktivita v obci je v porovnaní s obcami mikroregiónu „Požitavie Širočina“ nízka. Na vytváraní podnikateľského prostredia v obci sa podieľajú najmä fyzické osoby so sídlom podnikania v obci, menej obchodné spoločnosti a podniky, ktoré majú v obci lokalizovanú prevádzkareň. Štruktúra ekonomických činností v obci je diverzifikovaná, z hľadiska podnikateľskej činnosti prevažuje podnikanie v činnostiach: obrábanie kovov, zámočníctvo a zvaračské práce, stavebná činnosť a s tým súvisiace aktivity. Obchodné spoločnosti podnikajúce v obci sa zameriavajú najmä na opracovanie drevnej hmoty a výrobu výrobkov z dreva. Ekonomicky aktívne obyvateľstvo pracuje najmä v odvetví priemyselnej výroby, ale tiež v sektore obchodu a v energetike. Zo štruktúry podnikateľskej činnosti (predovšetkým činnosti: obrábanie kovov a zvaračské práce), štruktúry EAO a vysokej dennej odchádzky za prácou z obce vyplýva, že existuje významnejšia väzba na mestá Zlaté Moravce (9 km), Vráble (11 km) a JE Mochovce (13 km). Miera nezamestnanosti v obci dosahovala v roku 2011 hodnotu 20,3 %.

- podnikateľská aktivita je nízka, dosahuje hodnotu 4,3 podnikateľských subjektov na 100 obyvateľov
- v štruktúre podnikateľských subjektov prevažujú fyzické osoby (malé podniky)
- ekonomická štruktúra v obci je diverzifikovaná, zameraná predovšetkým na obrábanie kovov, zámočníctvo a zvaračské práce, stavebná činnosť a s tým súvisiace aktivity a opracovanie drevnej hmoty a výrobu výrobkov z dreva,
- vysoká denná odchádzka za prácou do miest Zlaté Moravce, Vráble a obce Mochovce, pozitívne sú dochádzkové vzdialenosti (cca 10 km),
- nezamestnanosť – počet evidovaných uchádzačov o zamestnanie je stabilný (index 2012/2009 100 %), miera nezamestnanosti je v porovnaní s ostatnými obcami mikroregiónu vysoká, v roku 2011 dosiahla hodnotu 20,3 %, ale v porovnaní s rokom 2001 podstatne klesla (v roku 2001 35,1 %),
- príležitosti pre podnikanie a zamestnanie sa v obci a jej okolí: podnikateľské činnosti v drevovýrobe a nadväzných činnostiach (píliarske práce, stolárstvo, tesárstvo apod.), v zabezpečujúcich a nadväzných činnostiach na výrobnú činnosť firiem lokalizovaných v priemyselnom parku Zlaté Moravce, Vráble a v energetike (Mochovce), stavebná činnosť, remeslá a obchodné služby.

2.3.4 TECHNICKÁ INFRAŠTRUKTÚRA

Dopravná infraštruktúra

Základnými predpokladmi pre rozvoj obce sú kvalitná dopravná infraštruktúra a dobrá dopravná dostupnosť, pričom významne ovplyvňujú hospodársky potenciál, spôsob života i životnú úroveň jej obyvateľov.

Hlavnú komunikačnú os v obci Malé Vozokany zabezpečujú cesty III. triedy č.51111 (1,3 km v katastri obce), ktorá tvorí komunikačnú os medzi mestom Vráble a okresným mestom Zlaté Moravce a č.51028 (5,0 km v katastri obce), ktorá spája obce Tesárske Mlyňany a Kozárovce. Na túto komunikačnú os sú napojené miestne komunikácie v celkovej dĺžke 1,5 km. Niektoré cesty v obci sú rekonštruované, chýba však rekonštrukcia „spojovacej cesty“ a cesty pri kultúrnom dome.

Parkovacie plochy sa nachádzajú hlavne v centre obce v blízkosti obecného úradu a budovy spolcentra. Celkovo sa v intraviláne obce nachádzajú 4 odstavné parkovacie plochy o veľkosti 270 m².

Verejná doprava je zabezpečovaná Arriva Nitra, a.s, ktorá prevádzkuje 3 autobusové linky s počtom 73 spojov, prevažne s cieľovou stanicou v okresných mestách Zlaté Moravce a Vráble (Obrázok 14). V obci sa nachádzajú dve autobusové zastávky: Malé Vozokany, OcÚ a Malé Vozokany, PD.

Obrázok 14 Dostupnosť obce Malé Vozokany autobusovou dopravou

Prevádzkovateľ: Arriva Nitra, a.s.					
Linka		Počet odchodov z obce			
		Celkový počet	Pracovný deň	Sobota	Nedeľa
407421	Zlaté Moravce - Kalná nad Hronom	7	6	2	3
	Zlaté Moravce - Nemčičany	1	0	1	0
	Kalná nad Hronom - Zlaté Moravce	5	5	2	3
	Nemčičany - Zlaté Moravce	1	0	1	0
407408	Zlaté Moravce - Levice	1	1	0	0
	Zlaté Moravce - Tlmače	4	3	1	0
	Zlaté Moravce - Nemčičany	1	1	0	0
	Levice - Zlaté Moravce	4	4	0	0
403453	Kalná nad Hronom - Zlaté Moravce	1	1	1	0
	Vráble - Zlaté Moravce	20	16	6	3
	Nevidzany - Zlaté Moravce	1	0	0	1
	Červený Hrádok - Zlaté Moravce	1	1	0	0
	Zlaté Moravce - Vráble	26	20	6	4

Zdroj: vlastné spracovanie na základe údajov Arriva Nitra, a.s., 2014

Riešené územie nie je napojené na železničný systém.

V obci sa nachádza 73 m novovybudovaných chodníkov o šírke 1,2 m (87,6 m²).

Zásobovanie pitnou vodou

V súčasnosti je obec zásobovaná pitnou vodou z vodného zdroja Gabčíkovo, pričom 100 % domácností je napojených na zásobovanie pitnou vodou.

Odvádzanie a zneškodňovanie odpadových vôd

Obec má vybudovanú kanalizačnú sieť, pričom sú pripojené všetky domácnosti okrem 4, ktoré však majú vybudovanú prípojku a môžu sa kedykoľvek pripojiť. V katastrálnom území obce sa nachádza čistička odpadových vôd.

Zásobovanie elektrickou energiou

Obec je zásobovaná elektrickou energiou z transformovne 110/22 kV, ktorá je lokalizovaná v Zlatých Moravciach o inštalovanom výkone 2 x 40 MVA. V súčasnosti má zaťaženie 12 MVA, čo znamená, že v rozvodni je značná rezerva.

Zásobovanie plynom

Obec je napojená na zásobovanie plynom, pričom 100 % domácností má plynovú prípojku.

Telekomunikácie

V obci je vybudovaná verejná telekomunikačná sieť, ktorej správcom je Slovak Telekom, a.s. Okrem toho je územie obce pokryté signálom mobilných operátorov Orange Slovensko, a.s., a Slovak Telekom, a.s., O2 Slovakia, s.r.o. a SWAN, a.s. Všetky spomínané spoločnosti poskytujú aj internetové pripojenie. Ďalšími poskytovateľmi internetového pripojenia sú Slovanet a.s., a regionálny poskytovateľ Nevenet, s.r.o..

Verejné osvetlenie

Verejné osvetlenie v obci bolo rekonštruované v roku 2007 a v súčasnosti sa uvažuje o jeho rekonštrukcii.

Miestny rozhlas

V obci je vybudovaný miestny rozhlas, ktorý si však vyžaduje rekonštrukciu, pretože posledné investície do jeho opravy sa vynakladali v roku 2003.

2.3.4.1 Sociálna infraštruktúra

Obec prevádzkuje opatrovateľskú službu od roku 2004. Služby sociálnych zariadení sú pre obyvateľov obce poskytované v najbližších mestách Zlaté Moravce a Vráble.

Súčasná situácia v tomto smere je do určitej miery poznačená významnými nedostatkami v sieti služieb a výkone opatrení (dostupnosť, rôznorodosť, dostatočné zastúpenie v rámci obce, mikroregiónu, ale aj okolitých miest), ktoré nezodpovedajú novodobým poznatkom a potrebám, ktoré sú potrebné pri predchádzaní sociálnemu vylúčeniu. Z hľadiska riešenia tejto situácie sa hlavne v obciach mikroregiónu nachádzajú voľné objekty, ktoré sú vhodné na zriadenie rôznych typov sociálnych služieb.

2.3.4.2 Zdravotná infraštruktúra

V nadväznosti na služby v sociálnej sfére je dostupnosť kvalitných zdravotníckych služieb jedným z dôležitých indikátorov celkovej kvality života obyvateľov. V poslednom období prešiel samotný systém poskytovania zdravotnej starostlivosti prostredníctvom nových nástrojov zásadnými zmenami, a to najmä s cieľom zabezpečiť zdravotnú starostlivosť na uspokojivej úrovni. Z tohto hľadiska realizované reformné zákony vytvárajú tlak na zvyšovanie zodpovednosti pacienta za svoj zdravotný stav, ďalej na poskytovateľov zdravotnej starostlivosti, nielen za správne poskytovanie zdravotných služieb, ale i uplatňovanie „kvality“ v zdravotníckej praxi a napokon aj na zdravotné poisťovne, aby plnili úlohu manažmentu pacienta v systéme zdravotnej starostlivosti.

Dostupnosť zdravotnej starostlivosti pre obyvateľov obce zabezpečujú samostatné ambulancie v Tesárskych Mlyňanoch a nemocničné zariadenia v Zlatých Moravciach a Vrábľoch. Efektivitu a kvalitu poskytovania zdravotnej starostlivosti determinuje v značnej miere nedostatočná dostupnosť zdravotnej starostlivosti.

2.3.4.3 Kultúrna infraštruktúra

Obec Malé Vozokany sa vyznačuje vysokým potenciálom a rôznorodosťou kultúrneho dedičstva. Archeologické nálezy dokazujú, že územie obce bolo osídlené už od staršej doby kamennej (paleolitu).

V eneolite sem prichádzajú prví poľnohospodári, nositelia kultúry s lineárnou keramikou. Historické nálezy poukazujú na železovskú, bukovohorskú ako i ďalšie kultúry. Praveké osídlenie potvrdzuje hlavne hlinená plastika – soška osoby s nádobou z Malých Vozokán. Ide o zobrazenie ženy – Venuše, predstaviteľky matriarchálnych kultov. Jedná sa o unikátny nález európskeho významu, podobné plastiky sú známe až na území Balkánskeho poloostrova a na Blízkom Východe. Kamennú dobu – neolit 2000 rokov pred n.l. dokladujú aj iné nájdené predmety: nález kamennej sekery, ako aj ďalších kamenných nástrojov, ktoré obyvatelia priniesli do múzea v Zlatých Moravciach.

História najstarších osídlení pre obec Malé Vozokany, ale aj pre celé územie mikroregiónu sa nedá uvádzať izolovane. Eneolitické sídlisko bolo objavené v okolitých obciach vo Veľkých Vozokanoch, Nemčiňanoch a Slepčanoch. Na území obcí mikroregiónu boli taktiež nájdené výrobky z doby železnej a bronzovej, ako i sídliská, ktoré archeológovia zaraďujú do 9. storočia n. l. (Tesárske Mlyňany). Porušený kostrový hrob z tohto obdobia, ako i nálezy sekierky a vedierka poukazujú na staršie osídlenie v obci Vieska nad Žitavou.

Publikácia Christianizácia západných Slovanov s osobitným zreteľom na Slovensko uvádza, že v 9. storočí existovali tzv. služobné osady povozníkov, studniarov, hrnčiarov, štitárov, sokoliarov a pod., ktorí boli sčasti slobodnými obyvateľmi užívajúcimi pôdu, sčasti nevoľníkmi usadenými mimo panských sídiel. Od služobných označení obyvateľstva vznikli služobné typonymá typu Vozokany, Tesáre, Hrnčiarovce, Sokolovce, atď. Miestne názvy osád dokazujú, že na Slovensku už okolo r. 1000 bola rozvinutá remeselná výroba. Popri obciach, ktoré mali osobitné úlohy v službách hradov, jestvovali obce zamerané na povoz, ako Vozokany.

Prvá písomná zmienka o obci Malé Vozokany je z čias panovania Ondreja II. kde je uvedený názov obce „Wezeken“ a listina uvádza, že obec patrila opátstvu v Svätom (Hronskom) Beňadiku (r. 1209).

Malé Vozokany v priebehu svojho vývoja častokrát menili svojich majiteľov. Boli majetkom cirkvi, ale i mnohých šľachtických a zemepánskych rodín, ktoré sa menili príbuzenskými vzťahmi, kúpou a zálohovaním.

Začiatkom 14. storočia boli majetkom Matúša Čáka, neskôr mnohé z nich sa stali majetkom gýmešských Forgáčovcov alebo hrušovského hradu.

V 16. – 17. storočí Malé Vozokany, ako aj okolité obce mikroregiónu trpeli tureckou expanziou – drancovaním, plienením i odnášaním obyvateľstva do zajatia. Obyvatelia obcí sa v roku 1652 zúčastnili spoločnej bitky na Veľkovozokanskom poli, v ktorej boli Turci porazení. Na pamiatku tejto udalosti tu dnes stojí pamätník „Lev“.

Počas 16. – 19. storočia postihli obce mikroregiónu viaceré epidémie, ktorých počet obetí však nie je známy. Ani vlna cholery, ktorá zachvátila celé Slovensko v r. 1831, mikroregión neobišla.

Aj udalosti 20. storočia zanechali svoju pečať v tomto území. Po Viedenskej arbitráži 2. 11. 1938 došlo k narušeniu územnej celistvosti Slovenska, čím sa obec Tajná až do roku 1945 stala súčasťou Maďarska.

Po vypuknutí SNP 29. 8. 1944 sa začal otvorený boj proti fašizmu. K oslobodeniu Malých Vozokán, ako aj ostatných obcí mikroregiónu, došlo v marci 1945. Po vojne nastal nový rozvoj obcí. Na vidieku prebiehala kolektivizácia poľnohospodárstva. Nové veľké podniky ako i nové sídliská vybudované v Zlatých Moravciach a vo Vrábľoch spôsobili odliv mladého obyvateľstva do týchto miest, čo sa prejavilo v starnutí obyvateľstva obcí.

Kultúrne pamiatky

Pôvodné historické hodnoty obce sú reprezentované zachovanými prvkami urbanistickej štruktúry a rôznych pamiatok. V obci Malé Vozokany sa nachádza barokový kaštieľ z roku 1710. Dolný (Bacskadyho, potom Botkov) kaštieľ v roku 1710 dala postaviť župa podžupanovi, posledným bol v roku 1755 – 1760 Pavol Bacskády. Kaštieľ bol pôvodne barokového štýlu. Rokoková úprava bola na kaštieli prevedená okolo roku 1750. V tom čase mal objekt charakter jednoduchého vidieckeho sídla, kde sa hlavný dôraz kládol na poľnohospodársku výrobu. Kaštieľ bol v roku 1847 predaný rodine Botkovcov, ktorí kaštieľ renovovali a dali vysadiť v okolí kaštieľa park. Na miestnom cintoríne sa tiež nachádza gotická hrobka rodiny Botkovcov, ktorá bola postavená v roku 1903 – 1904 a je zmenšenou kópiou Weissenbach an der Tristing v dolnom Rakúsku. Na čele hrobky sa nachádza rodinný erb a hlavný obraz hrobky bol namaľovaný v roku 1905. V rodinnej hrobke je pochovaných šesť členov rodiny. Posledným bol v roku 1993 Teodor von Botka de Széplak et Szánto. Druhý kaštieľ (miestny názov „Horný kaštieľ“), ktorý sa nachádza v Malých Vozokanoch, bol postavený v roku 1904 v štýle francúzskeho baroka 17. storočia.

Zaujímavou dominantou obce je barokový kostol, postavený v roku 1752, ktorý bol zasvätený sv. Anne. Je to jednoloďová stavba s polkruhovým uzáverom bez veže. Kostol s pristavanou zvonnicou má na hlavnom oltári obraz sv. Anny a sedem drevených plastik evanjelistov a svätcov. V kostole sa nachádzajú dva bočné rokokové oltáre sv. Jabuba Apoštola a sv. Jána Nepomuckého s bohato rámovanými obrazmi, z polovice 18. storočia. Pod kostolom sa nachádza rodinná krypta rodiny Bacskady. Kostol bol v 18. a 19. storočí niekoľkokrát zrekonštruovaný.

Pôvodnú architektúru dotvára i murovaná zvonica z roku 1989 v Malých Vozokanoch, ktorá je postavená na mieste pôvodnej drevenej zvonice.

Ďalej sa v obci nachádzajú drobné sakrálne stavby (prícestné sochy a piety, kríže), ako napríklad socha sv. Jána Nepomuckého na rohu dolného kaštieľa (postavená rodinou Bacskady v roku 1769), socha Sedembolestnej Panny Márie (pred domom č. 102, tiež pred družstvom) atď.

Medzi kultúrne pamätihodnosti patrí pamätník víťaznej bitky uhorských vojsk nad Turkami - pomník bronzového Leva na kamennom podstavci v neďalekých Veľkých Vozokanoch .

I keď sa priamo archeologické lokality na území obce nenachádzajú, ako je už spomínané, je tu evidovaných niekoľko archeologických nálezísk z obdobia neolitu, paleolitu, z neskorej doby kamennej a bronzovej. Dôkazom sú nálezy štiepanej kamennej industrie a sídliská bádanskej kultúry (vo Veľkých Vozokanoch). Z obdobia mladšej doby kamennej v obci Malé Vozokany k najvýznamnejším patrí nález hlinenej plastiky (sošky) ľudskej postavy, ktorá oboma rukami drží pred sebou nádobu.

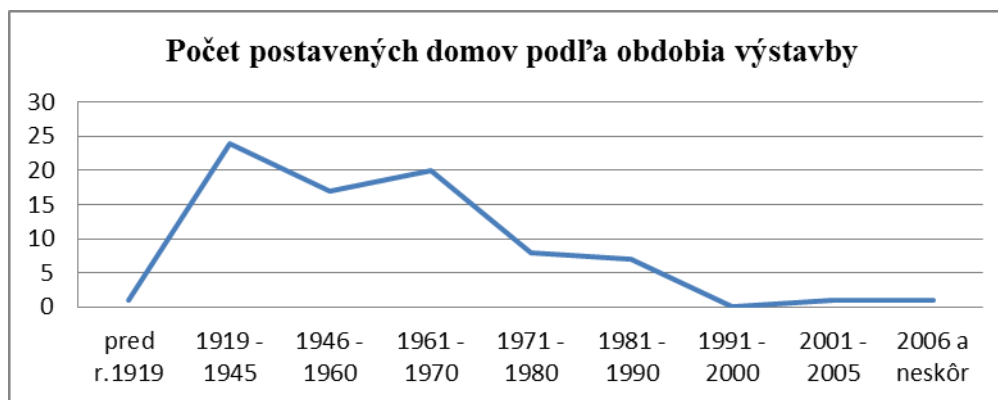
Neďaleko od Malých Vozokán (cca 6 km) sa nachádza chránený areál Arborétum Mlyňany, ktoré v roku 1892 založil Dr. Štefan Ambrózy – Mighazy. Arborétum patrí k významným vyhľadávaným miestam, nakoľko svojím rozsahom unikátnej zbierky cudzokrajných drevín patrí k najväčším v strednej Európe. V súčasnosti sa na ploche 67 ha nachádza viac ako 2 300 druhov vzácnych cudzokrajných drevín. Charakteristickou črtou je rozsiahle zastúpenie stálezelených drevín. Dominantu parku tvorí pseudoklasicistický kaštieľ z r. 1894 s charakteristickou neogotickou vežou (z r. 1905).

2.3.4.4 Bývanie

Základným a najvýznamnejším prvkom sociálnej infraštruktúry je domový bytový fond obce. V obci sa nachádza celkom 111 domov. V obci nie sú postavené žiadne bytové domy. V rodinných domoch je spolu 113 bytov. Počet obývaných bytov je 91, čo je 80,5 % obývanosť.

Obec pre zvýšenie počtu obyvateľov predpokladá výstavbu nájomných bytových domov v počet 27 bytových jednotiek a to 3 nájomné bytové domy po 9 bytových jednotiek. Bytová výstavba sa predpokladá za roky 2015 – 2020.

Obrázok 17 Počet postavených domov podľa obdobia výstavby



Zdroj: ŠÚSR, SDBL 2011

V obci Malé Vozokany majú najväčšie zastúpenie rodinné domy vo vlastníctve fyzických osôb. Obec je málo atraktívna ako miesto pre bývanie pre cudzích občanov. Je však zaujímavá pre domácich obyvateľov a ako miesto oddychu a relaxu pre cudzích.

2.3.5 VZDELÁVANIE A KULTÚRA

Školské zariadenie v obci je zastúpené materskou školou. Jedná sa o jednotriednu materskú školu. Základnú školu navštevujú deti v Červenom Hrádku. Do deväťročnej základnej školy dochádzajú deti z obcí: Veľké Vozokany, Malé Vozokany, Červený Hrádok, Nevidzany, Nemčiňany a Čierne Kľačany. Deti z obce okrem týchto škôl dochádzajú aj do školských zariadení vo Vrábľoch a v Zlatých Moravciach.

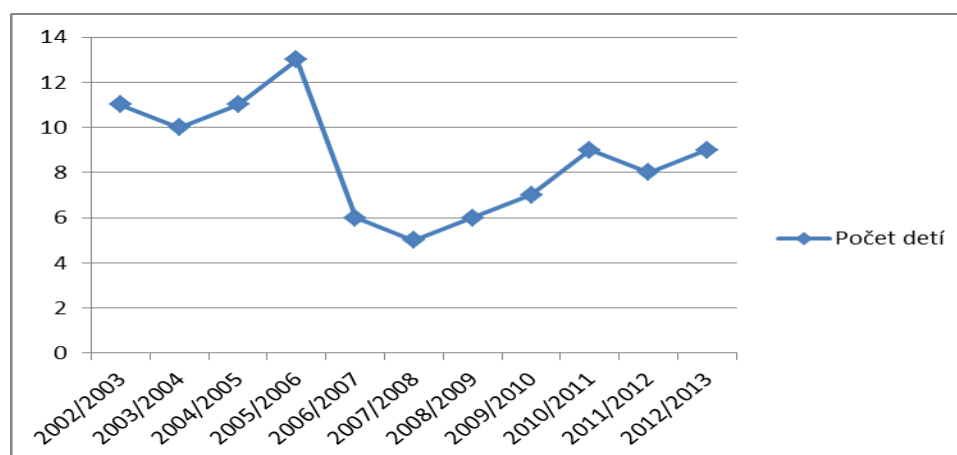
V Tabuľke 10 sú uvedené počty žiakov v predškolskom zariadení v obci Malé Vozokany. Počet žiakov v MŠ počas sledovaného obdobia výrazne poklesol v rokoch 2006 – 2008, pričom následne sa opätovne nastolil pozitívny trend. Najvyšší počet žiakov MŠ bol zaznamenaný v roku 2005 – 2006. (Zdroj: Štatistický úrad SR)

Tabuľka 10 Počet žiakov v školských zariadeniach v obci

Počet žiakov v predškolskom zariadení obce Malé Vozokany	
Školský rok	Počet žiakov
	MŠ
2002/2003	11
2003/2004	10
2004/2005	11
2005/2006	13
2006/2007	6
2007/2008	5
2008/2009	6
2009/2010	7
2010/2011	9
2011/2012	8
2012/2013	9

Zdroj: Štatistický úrad SR

Graf 2 znázorňuje vývoj počtu detí v materskej škole v školských rokoch 2002/2003 – 2012/2013.



Graf 2 Vývoj počtu detí v materskej škole v obci

Z celkového počtu 9 detí navštevujúcich materskú školu, žiadne z detí nie je z rómskych rodín, handicapované deti a ani zo sociálne znevýhodnených rodín. Pedagogický personál tvorí jedna učiteľka.

Na základnej škole v Červenom Hrádku majú žiaci možnosť rozvíjať svoj talent prostredníctvom rôznych záujmových krúžkov, účasti na vedomostných a športových olympiádach a súťažiach. V škole je zriadená počítačová učebňa, pričom ZŠ v Červenom Hrádku získala ocenenie "Škola roka 2015".

Budova materskej školy je v nevyhovujúcom technickom stave, čo má priamy vplyv na vysoké ekonomické náklady pri jej prevádzke. Táto skutočnosť spolu s negatívnym trendom vo vývoji počtu detí a žiakov spôsobuje tlak na racionalizáciu siete materských škôl. Ďalším problémom okrem nevyhovujúceho stavu objektov školských zariadení je aj nedostatok finančných prostriedkov na nákup vyučovacích pomôcok, didaktickej techniky a iného materiálneho vybavenia.

Športové zariadenia

Pre obyvateľov obce je k dispozícii futbalové ihrisko, detské ihrisko. Prehľad zariadení pre trávenie voľného času je uvedený v Tabuľke 11. Z pohľadu možností vytvárania podmienok pre tzv. rekreačné športovanie bude potrebné dobudovať ďalšie priestory pre voľno-časové športové aktivity.

Tabuľka 11 Športové zariadenia v obci

Zariadenie	počet
Futbalové ihrisko	1
Detské ihrisko	1
Spolu	2

Zdroj: Obecný úrad, 2015

Kultúrne zariadenia

Pre aktívne využívanie voľného času majú obyvatelia k dispozícii priestory v budove SPOLcentra v centre obce, ako aj priestory zrekonštruovaného kultúrneho domu v blízkosti kaštieľa. V obci sa tiež nachádza knižnica (Tabuľka 12).

Tabuľka 12 Zariadenia trávenia voľného času v obci

Zariadenie	počet
Kultúrny dom	2
Knižnica	1
Spolu	3

Zdroj: Obecný úrad, 2015

Z uvedeného vyplýva, že množstvo zariadení pre trávenie voľného času obyvateľov obce je nepostačujúce.

Neziskové organizácie

Zásluhu na aktívnom spoločenskom živote v obci majú predovšetkým spoločenské organizácie, ktoré vyvíjajú rôznorodú činnosť. Ako vyplýva z údajov uvedených v Tabuľke 13 celkovo v obci pôsobia 4 záujmovo-spoločenské organizácie (zriadené v obci).

Aktívne sú predovšetkým športové kluby (organizovanie futbalových a stolnotenisevých súťaží). Vystúpeniami na rôznych cirkevných podujatiach sa zaoberá spevácky súbor Sv. Anny. Organizovanie rôznych kultúrno-spoločenských podujatí v obci zabezpečuje Občianske združenie Ženy pre svoju obec Malé Vozokany. Osobitne pre deti zabezpečuje rôzne podujatia občianske združenie Požitavie – Širočina (Malé Vozokany, Veľké Vozokany a Nemčiňany). V obci je tiež aktívny divadelný súbor, ktorý hlavne pre obyvateľov obce pripravuje rôzne divadelné podujatia.

Tabuľka 13 Neziskové organizácie pôsobiace v obci Malé Vozokany

Názov organizácie	Ciele činnosti	Rok založenia	Počet členov
Malé Vozokany			
Občianske združenie Ženy pre svoju obec	Kultúrno-spoločenská činnosť	2009	15
Jednota dôchodcov	Spolková činnosť pre seniorov	2009	15
Folklórny súbor Barcovka	Kultúrno-spoločenská činnosť – folklór	2015	12
Spevácky súbor Sv. Anny	Vystúpenia na cirkevných podujatiach (sagrálne spev)	1999	7

2.3.6 OCHRANA PRÍRODY

Ochrana prírody a krajiny upravuje zákon č. 543/2002 Z.z. o ochrane prírody a krajiny v znení neskorších právnych predpisov a vyhláška MŽP SR č. 24/2003, ktorou sa vykonáva zákon č. 543/2002 Z.z. o ochrane prírody a krajiny. V zmysle tohto zákona sa na území Slovenskej republiky rozlišuje päť stupňov územnej ochrany, pričom pre každý stupeň sa určujú činnosti, ktoré podliehajú súhlasu orgánov ochrany prírody, alebo sú v určitých územiach obmedzené alebo zakázané. Ďalej tento zákon upravuje druhovú ochranu, ochranu drevín, pôsobnosť orgánov štátnej správy a obcí, práva a povinnosti právnických a fyzických osôb a zodpovednosť za porušenie povinností na úseku ochrany prírody a krajiny.

Natura 2000

Z hľadiska sústavy chránených území členských krajín Európskej únie sa priamo v katastrálnom území obce nenachádza ani nezasahuje územie osobitného významu, ktoré by bolo začlenené do Natury 2000.

Odpadové hospodárstvo

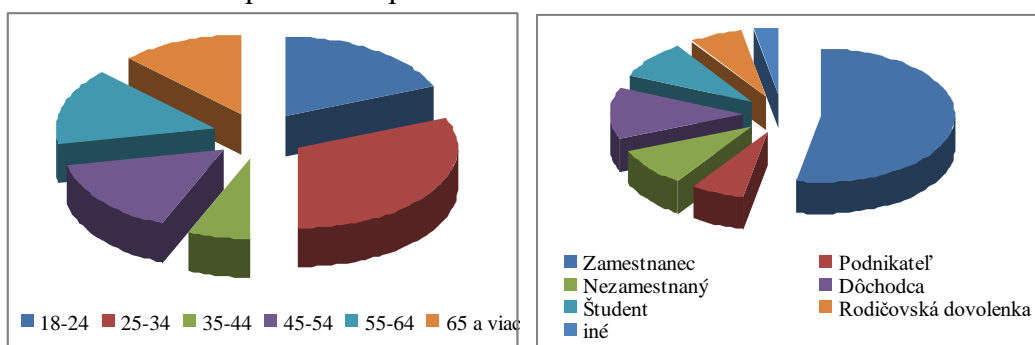
V obci je zavedený separovaný zber (plasty, sklo, papier, textil) a taktiež zber nebezpečného odpadu a drobného stavebného odpadu.

2.4 PRIESKUM VEREJNEJ MIENKY V OBCI MALÉ VOZOKANY

V marci 2014 sa v obci Malé Vozokany konal prieskum verejnej mienky, ktorý umožní získať názory občanov na obec a jej základné potreby pre jej ďalší rozvoj. Prieskumu sa zúčastnilo 32 obyvateľov, čo tvorí 11 % obyvateľov obce. Nakoľko je vzorka respondentov príliš malá, nemožno závery z prieskumu verejnej mienky zovšeobecniť. Napriek tomu sú výsledky dôležité a názory a návrhy občanov budú brané do úvahy pri ďalšom plánovaní rozvoja.

Prieskumu sa zúčastnili všetky vekové kategórie, mierne viac boli zastúpení respondenti vo veku 18 – 34 rokov, muži a ženy boli zastúpení rovnomerne. Z pohľadu sociálneho postavenia odpovedali najmä zamestnaní, zastúpené boli aj ostatné kategórie. Z pohľadu dĺžky života v obci žije až 12,5 % respondentov v obci kratšie ako 5 rokov, čo môže priniesť aj nový pohľad a inovatívne návrhy.

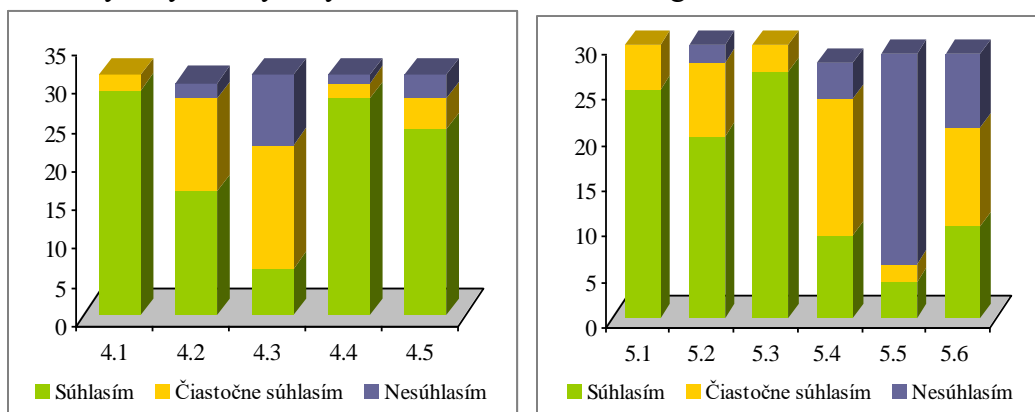
Obrázok 18 Štruktúra respondentov podľa veku a sociálneho statusu



Zdroj: vlastné spracovanie

V prvej časti dotazníka respondenti odpovedali na otázky výhod a nevýhod života v mikroregióne a kvality služieb. Respondenti vidia hlavné výhody najmä v *pokojnejšom živote v porovnaní s mestom (4.1)*, *blízkom kontakte s prírodou (4.4)* a *blízkosti rodiny a priateľov (4.5)*. Výraznejšie nesúhlasili s výrokom *4.3 Môžem sa tu lepšie realizovať, naplňať svoje plány*. Naopak nevýhody vidia najmä v *5.3 Za všetkým treba dochádzať do mesta.*, *5.1 Málo pracovných príležitostiach*, a *5.2 Horšej kvalite a nedostatku služieb a tovarov ako v meste*.

Obrázok 19 Výhody a nevýhody života v obci a v mikroregióne



Zdroj: vlastné spracovanie

Keďže ako najväčšiu nevýhodu respondenti uvádzali nedostatok pracovných miest, jedna časť dotazníka sa týkala aj práce. Až 72 % respondentov je nespokojných s pracovnými príležitosťami pre mužov a 72 % pre ženy a 75 % pre mladých. Ako sa vyjadrili respondenti, nové miesta by mali vznikáť najmä v poľnohospodárstve, vinárstve, lesníctve, obchode a komerčných službách, remeselnej výrobe a v cestovnom ruchu. Tu sa odráža tradičné zameranie regiónu a snaha hľadať aj nové smery. Podľa názoru respondentov tieto pracovné miesta nevznikajú najmä pre nezáujem zo strany podnikateľov a pre nedostatočne vybudovanú infraštruktúru potrebnú pre podnikanie. Preto by sa ďalšie plánovanie rozvoja obce malo zamerať aj na oblasť zatraktívnenia mikroregiónu pre podnikateľov.

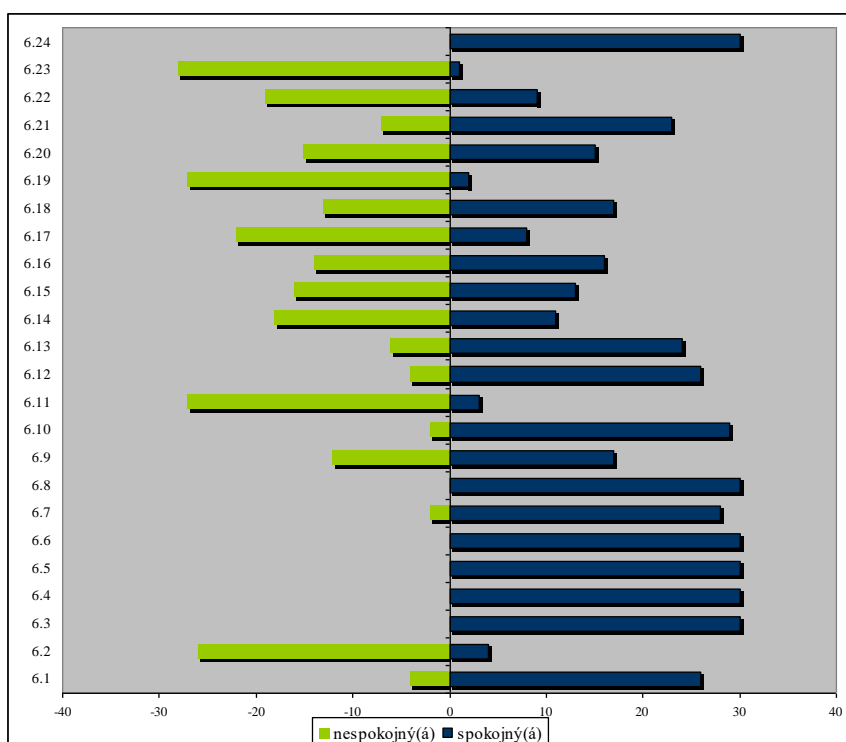
Ako vidieť z Grafu nižšie, respondenti boli viac menej spokojní so všetkými službami, najmä však s:

- 6.3 vybavenosťou obce kanalizáciou
- 6.4 vybavenosťou obce verejným vodovodom
- 6.5 vybavenosťou obce plynom
- 6.6 vybavenosťou obce elektrinou
- 6.8 dostupnosťou signálom mobilných operátorov
- 6.10 systémom zberu komunálneho odpadu
- 6.24 stavom domu smútku.

Výrazne nespokojní boli najmä so stavom chodníkov a ciest (6.2), dostupnosťou a kvalitou zdravotníckych služieb (6.11), možnosťami stravovania a pohostinstva (6.19) a činnosťou obecnej polície (6.23).

Mnohí respondenti boli nespokojní so stavom ciest a chodníkov, ďalej respondenti uviedli, že im chýba miesto pre mladých, zapájanie mladých do aktivít, podpora športových aktivít, kaštieľ je nevyužitý, lepšie zdravotné služby.

Obrázok 20 Hodnotenie služieb v obci



Zdroj: vlastné spracovanie

Ďalšia časť dotazníka sa zamerala na vzťahy v obci a aktivnosť občanov. Tento aspekt je nevyhnutnou podmienkou pre úspešný rozvoj obce, preto je potrebné venovať mu vyššiu pozornosť. Z výsledkov prieskumu vyplýva, že v obci sú medziľudské vzťahy skôr ani dobré ani zlé (50 % sa vyjadrilo o vzťahoch v obci ako o ani dobrých ani zlých a len 34,4 % ako o dobrých). Susedské vzťahy sú označené skôr ako dobré (78,1 %). Z toho vyplýva, že susedské vzťahy v obci fungujú, ale širšie vzťahy slabšie, čo by sa obec mala snažiť zmeniť.

Čo sa týka záujmu o dianie v obci a mikroregióne, respondenti sa vyjadrili nasledovne:

- až 46,9 % obyvateľov sa zaujíma o dianie v obci často, 40,6 % sporadicky a len 12,5 % sa nezaujíma,
- len 25 % obyvateľov sa často zaujíma aj o dianie v mikroregióne, čo nie je veľmi pozitívne, 59,4 % sporadicky a až 12,5 % sa nezaujíma.

Najčastejšie sa respondenti o diania dozvedajú z obecného rozhlasu, tlačovín, úradnej tabule alebo na ulici, v obchode, od susedov, v kostole. Z toho je vidieť, že väčšinou sa o diania obyvatelia dozvedajú z ústneho podania, čo je prirodzené v menších obciach. Až 66 % respondentov sa vyjadrilo, že je aktívnych v obci, v mikroregióne je to menej (28 %). 6 % respondentov aj aktívni v spolkoch a združeniach a 22 % respondentov sa vyjadrilo, že by bolo ochotných podieľať sa na diania v obci, ale nevedia ako.

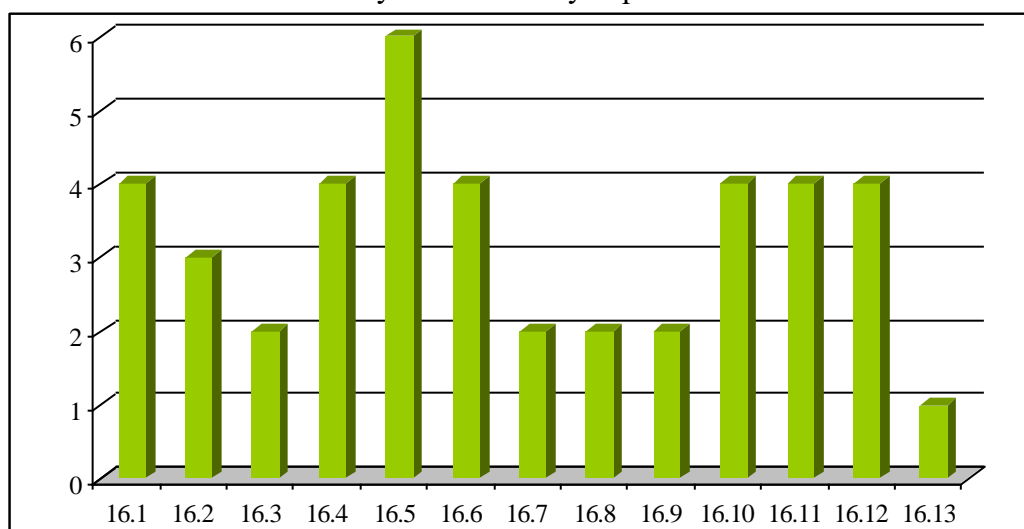
Respondenti súhlasili najčastejšie s výrokmi, že *„V obci existuje len pár jedincov, ktorí sa snažia, ale väčšina obyvateľstva je pasívna a nezaujíma sa o život v obci.“* a *„Obyvatelia sú väčšinou k svojmu okoliu ľahostajní.“* Najčastejšie nesúhlasili s tvrdením, že *„Obyvatelia majú dostatok možností na sebarealizáciu.“* Z odpovedí vyplýva, že obyvateľom v obci chýba prostredie pre sebarealizáciu a na vzájomnú spoluprácu. Obec by sa mala výrazne zamerať na vytváranie atmosféry pre spoluprácu a aktivizáciu obyvateľov.

Posledná časť dotazníka bola zameraná na budúci rozvoj obce a mikroregiónu. Respondenti sa vyjadrili, že finančné prostriedky by použili najmä na 16.5 na zatraktívnenie okolia, ďalej na 16.1 vybudovanie, resp. na rekonštrukciu infraštruktúry, 16.6 zlepšenie životného prostredia, 16.10 podporu poľnohospodárstva, vinárstva, potravinárstva, 16.11 podporu tvorby pracovných miest v iných oblastiach a 16.12 na rozvoj špecifických sociálnych skupín (mládež, dôchodcovia, nezamestnaní a pod.).

Respondenti konkretizovali aj návrhy aktivít, ktoré by sa mali v obci realizovať. Tieto možno zhrnúť do nasledovných oblastí:

- Oprava ciest a chodníkov, zatraktívnenie cyklotrás,
- Odstránenie čiernych skládok, zberný dvor, kompostáreň, čistenie a úprava verejných priestranstiev
- Multifunkčné ihrisko, vybudovanie DSS, rekonštrukcia MŠ, využitie kaštieľa, motocrossová trať, rekonštrukcia futbalového ihriska, vytvorenie preliezok, tenisového kurtu,
- Výroba vlastných produktov, predajňa výrobkov produkovaných v mikroregióne, obnova viníc, podpora poľnohospodárstva, podpora a obnova tradičných remesiel.

Obrázok 21 Hodnotenie možností využitia finančných prostriedkov



Zdroj: vlastné spracovanie

Z jednotlivých vízií si obyvatelia vybrali nasledovnú:

„Mikroregión Požitavie-Širočina bude predovšetkým príjemným miestom pre bývanie s dostupnými a kvalitnými službami s dostatkom pracovných príležitostí pre domácich obyvateľov.“

2.5 ANALÝZA EXTERNÉHO PROSTREDIA

Vonkajšie prostredie je určované Európskou úniou a legislatívou Slovenskej republiky. V danej oblasti je smerodajný najmä Národný plán reforiem Slovenskej republiky platný pre roky 2014 a 2015. Jedná sa o opatrenia, ktoré sa vláda zaviazala plniť v nasledujúcom období:

Konsolidačné opatrenia 2015-2017

- Zachovanie výnosu a zvýšenie úspešnosti DPH
- Registračné pokladnice pre lekárov a iné profesie
- Zrážková daň na finančné a nefinančné benefity od farmaceutických spol. pre lekárov
- Ročné zúčtovanie Sociálnej poisťovne
- Úspory na mzdách (ESO)
- Úspory na medzispotrebe (ESO)

Efektívnosť verejných výdavkov:

- Transformácia a zlučovanie podriadených organizácií kapitol štátneho rozpočtu v rámci ESO
- Zlepšenie finančného riadenia a hospodárenia poskytovateľov zdravotnej starostlivosti
- Vyrovnané hospodárenie fakultných a univerzitných nemocníc
- Implementácia prvej fázy e-health
- Výdavkové priority - zvýšenie miezd učiteľom, zamestnancom úradov práce, kapacít materských škôl
- Výstavba diaľnic

Boj proti daňovým podvodom a analytické kapacity:

- Tretia etapa akčného plánu formou opatrení na zlepšenie výberu daní: najmä centralizácia informácií z mýtného systému, registra motorových vozidiel a obyvateľstva, prístup k informáciám o účtoch prešetrovaných osôb a firiem. Zavedenie insolvenčného registra, registra diskvalifikovaných osôb a ratingu daňových subjektov. Okrem toho sa zriadia špecializované senáty na krajských súdoch so zameraním na daňovú oblasť.
- Posilnenie analytických kapacít a vybudovanie analytickej jednotky na Finančnej správe SR
- Zverejňovanie platenia DPPO

Služby zamestnanosti, dlhodobá nezamestnanosť:

- Prioritizovanie poradenských a individualizovaných verejných služieb zamestnanosti vrátane zvýšenia ich administratívnych kapacít s cieľom zlepšenia prístupu k zamestnaniu pre dlhodobo nezamestnané osoby, pracovníkov s nízkou kvalifikáciou, starších ľudí a žien
- Poskytovanie kariérneho poradenstva pre dospelých na zlepšenie uplatniteľnosti na trhu práce
- Centralizácia databázy uchádzačov o zamestnanie a poberateľov sociálnych dávok, kompletizácia a prepojenie s relevantnými inštitúciami
- Analýza čistej účinnosti a efektívnosti výdavkov jednotlivých opatrení aktívnej politiky trhu práce
- Posilnenie finančných motivácií zamestnať sa - súbeh dávky v hmotnej núdzi a mzdy.

Predškolské zariadenia:

- Budovanie nových zariadení služieb starostlivosti o dieťa
- Rozšírenie kapacít materských škôl, rozšírenie existujúcich foriem výchovy a vzdelávania o prípravné triedy materskej školy a zvýšenie časovej dotácie pre predškolské vzdelávanie.

Nezamestnanosť mladých:

- Prijatie systému záruk pre mladých ľudí do 29 rokov
- Identifikácia sektorovej potreby zručností na trhu práce a dopytu po kvalifikovanej pracovnej sile prostredníctvom Národnej sústavy povolání (NSP)

Odborné vzdelávanie a postavenie učiteľov:

- Zvyšovanie miezd učiteľov
- Lepšie zapojenie zamestnávateľov a zamestnávateľských zväzov do systému odborného vzdelávania a prípravy, podpora odbornej praxe žiakov vykonávanej priamo v podnikoch a zmeny v normatívnom financovaní odborného regionálneho školstva s cieľom posilniť kvalitu odborného vzdelávania.

Marginalizované rómske komunity:

- Zvyšovanie počtu asistentov učiteľov
- Vydávanie učebníc a učebných textov v slovenskom a v rómskom jazyku

Výskum a vývoj:

- Opatrenia z Akčného plánu stratégie RIS3
- Transparentnosť regulácie sieťových odvetví

- Hodnotenie potreby ďalšej regulácie
- Zverejňovanie analýzy ku všetkým zásadnejším zmenám politik regulačného obdobia
- Vybudovanie dátového centra na webovom sídle URSO

Prepájanie sústav a sietí:

- Prepojenie plynárenských sietí s Poľskom a Maďarskom
- Prepojenie elektrizačných sústav s Maďarskom

Energetická efektívnosť v podnikoch:

- Podpora energetických auditov pre malé a stredné firmy
- Implementácia smernice o energetickej efektívnosti

Verejná služba:

- Reforma štátnej služby
- Model prevádzky Integrovaných obslužných miest
- Grantový program pre posilnenie analytických kapacít vo VS
- ESO - Efektívna, spoľahlivá a otvorená štátna správa

Justícia:

- Skrátenie dĺžky súdneho konania
- Elektronický súdny spis
- Zavedenie elektronickej Zbierky zákonov SR

Formulár č. A 13 - STEEP analýza

Sociálna oblasť	Technologická oblasť	Ekonomická oblasť
Demografické zmeny obyvateľstva	Využívanie IKT pre komunikáciu s obyvateľstvom	Využívanie štrukturálnych fondov EÚ pre spolufinancovanie projektov
Absencia adekvátneho prepojenia vzdelávacieho systému s potrebami trhu práce	Zlepšovanie kvality poskytovaných služieb verejnosti	Daňové zatťaženie
Nárast kriminality, chudoby, marginalizované rómske komunity	Rast úrovne výskumu a vývoja, inovácie	Nové trhy a investičné príležitosti pre zamestnávateľov a podnikateľov
	Zavádzanie inovatívnych technológií u kľúčových zamestnávateľov v regióne	Dobudovanie cestnej infraštruktúry

Ekologická oblasť	Politická oblasť	Oblasť hodnôt
Objavenie doposiaľ neidentifikovaných ekologických zdrojov znečistenia	Pripravenosť Vlády SR na čerpanie finančných prostriedkov alokovaných v štrukturálnych fondoch EÚ	Zmena postojov obyvateľstva a ich zapájanie do rozvojových aktivít
Zhoršenie kvality podzemných zdrojov vody a nedostatok kvalitnej pitnej vody	Podpora Vlády SR v oblasti podnikateľského prostredia, inovácií, výskumu a vývoja, cestovného ruchu	Rasizmus, xenofóbia a kriminalita
Zhoršujúca sa kvalita ovzdušia vplyvom znečistenia	Proces verejného obstarávania a s ním spojená legislatíva	
	VÚC podporujúca miestny rozvoj	

Zdroj: vlastné spracovanie

Súčasťou analýzy vonkajšieho a vnútorného prostredia bolo i Ex-post hodnotenie - stav projektovej pripravenosti investícií k termínu vypracovania PHSR. Účelom tabuľky - Ex-post hodnotenie – stav projektovej pripravenosti investícií k termínu vypracovania nového PHSR je analyzovať súčasný stav pripravenosti investičných zámerov a možností ich financovania z rôznych zdrojov vrátane hodnotenia ich príspevku k rastu alebo rozvoju územia, tvorbe nových pracovných miest a k zlepšeniu kvality života obyvateľov. Tabuľka je zároveň východiskom pre vytvorenie tabuliek P1 a F6.

2.6 SWOT ANALÝZA

Silné stránky	Slabé stránky
<ul style="list-style-type: none"> ▪ Klesajúci podiel poproduktívnej zložky obyvateľstva ▪ Aktívne spoločenské organizácie a súbory ▪ Pravidelné organizovanie rôznych kultúrnych a športových podujatí ▪ Bohatá história (dokumentovaná nálezmi pochádzajúcimi z doby kamennej – neolit 2000 rokov p.n.l., - vozokanská Venuša) ▪ Kaštieľ (vlastník SAV) ▪ Existencia kultúrnych a historických objektov: kostol Sv. Anny, krypta rodiny Bacskady, gotická hrobka rodiny Botkovej, zvonica, prícestné kríže a sochy, pamätník Lev ▪ Priaznivé pôdne a klimatické podmienky ▪ Kvalitná úrodná pôda ▪ Dlhodobá tradícia poľnohospodárstva ▪ Zdroje podzemných vôd ▪ Zmiešané lesné porasty (s potenciálom možnosti rozvoja cestovného ruchu - turistika, hubárčenie) ▪ Kľudné a tiché prostredie ▪ Vodné toky: potok: Širočina, Rohožnický potok ▪ V tesnej blízkosti výskyt chráneného areálu – Arborétum Mlyňany (návštevnosť zahraničných hostí) ▪ Zavedený separovaný zber odpadu ▪ Dopravné spojenie – autobusové ▪ Vybudovaná technická infraštruktúra: plynofikácia, vodovodné siete, kanalizácia, ČOV, elektrifikácia ▪ Športoviská: futbalové ihrisko, detské ihrisko ▪ Materská škola a vo vedľajšej obci (Červený Hrádok) základná škola ▪ Dobré značenie – orientačné tabule a turistické značky ▪ Spolupráca s obcami na Slovensku ▪ Pracovné príležitosti v blízkych miestach Vráble, Zlaté Moravce, EMO Mochovce ▪ Služby: pošta, predajňa potravín ▪ Dom smútku a cintorín (pravidelne upravovaný) 	<ul style="list-style-type: none"> ▪ Negatívny demografický vývoj zapríčinený stálym poklesom prirodzenej reprodukcie obyvateľov ▪ V posledných rokoch prevláda negatívne migračné saldo s klesajúcou tendenciou ▪ Nárast počtu obyvateľov v produktívnom veku ▪ Vysoké zastúpenie obyvateľov so základným a učňovským vzdelaním ▪ Nízke percento vysokoškolsky vzdelaných obyvateľov ▪ Absentujúca koordinácia kultúrnych a športových podujatí s obcami mikroregiónu ▪ Zánik spolkov ▪ Pasivita obyvateľov obce a slabý záujem o veci verejné ▪ Chátrajúce kultúrne a historické objekty ▪ Zlý technický stav verejných budov (materská škola a i.) ▪ Nedostatočne využívaný potenciál prírodných podmienok ▪ Neupravené a znečistené okolie vodných tokov ▪ Absentujúca protipovodňová ochrana ▪ Blízkosť jadrovej elektrárne Mochovce ▪ Existencia lokálnych zdrojov znečistenia životného prostredia ▪ Slabá uvedomelosť obyvateľov ohľadom životného prostredia ▪ Obec nemá vybudované kompostovisko ▪ Väčšina domácností nemá k dispozícii vlastný domáci kompostér ▪ Zlý stav existujúcej verejnej infraštruktúry (cesty, chodníky, parkoviská, mosty, osvetlenie, rozhlas, atď.) ▪ Absentujúce chodníky v obci ▪ Nedostatok športovísk (viacúčelové ihriská) a priestorov pre využitie voľného času ▪ Nedostatok zdravotných a sociálnych služieb ▪ Nedostatok bytov ▪ Slabá architektonická a parková výsadba obce, chýbajú lavičky

	<ul style="list-style-type: none"> ▪ Nevyužitie voľné budovy (v súkromnom vlastníctve) ▪ Absentujúca územno-plánovacia dokumentácia ▪ Nedostatok pracovných príležitostí v obci ▪ Vysoká odchádzka za prácou do okolitých miest ▪ Nevyužitie kapacity objektu bývalého PD ▪ Absentujúci finančný kapitál ▪ Zastúpenie malých firiem, ktoré vytvárajú minimum pracovných príležitostí ▪ Slabé podnikateľské zázemie ▪ Nepostačujúca úroveň ubytovacích a reštauračných služieb ▪ Nedostatok služieb (kaderníctvo, atď.) ▪ Slabo využitý potenciál pre turistický ruch (vidiecka turistika), nedostatočný marketing a propagácia
Príležitosti	Ohrozenia
<ul style="list-style-type: none"> ▪ Zvýšenie vzdelanostnej úrovne obyvateľov ▪ Využitie aktívnej činnosti spoločenských organizácií a využitie vnútorného ľudského potenciálu ▪ Zabezpečenie podpory činnosti spoločenských organizácií ▪ Profesionalizovanie organizácie kultúrnych a športových podujatí (marketing) a zvýšenie ich propagácie ▪ Využitie prírodného potenciálu (zdrojov) pre rozvoj podnikateľských aktivít a aktivít cestovného ruchu ▪ Rozvoj špecializovanej poľ. výroby, vinohradníctva, ovocinárstva, pestovanie drobného ovocia ▪ Využitie obnoviteľných zdrojov energie ▪ Zlepšenie kvality životného prostredia ▪ Zavedenie protipovodňových opatrení ▪ Zlepšenie systému separácie odpadov vo vzťahu k eliminácii lokálnych zdrojov znečistenia ▪ Zvýšenie environmentálneho povedomia obyvateľov ▪ Dobudovanie technickej infraštruktúry ▪ Rekonštrukcia existujúcej verejnej infraštruktúry ▪ Zracionalizovanie siete školských 	<ul style="list-style-type: none"> ▪ Zvyšovanie % obyvateľov v produktívnom veku a opätovný nárast obyvateľov v poproduktívnom veku ▪ Zhoršovanie kvality životného prostredia ▪ Odchod mladých ľudí do miest ▪ Nízky záujem obyvateľov o veci verejné ▪ Zvyšovanie nezamestnanosti ▪ Sociálna izolovanosť ▪ Znižovanie kúpyschopnosti obyvateľov ▪ Nízky investičný kapitál ▪ Legislatíva

<p>zariadení</p> <ul style="list-style-type: none">▪ Rekonštrukcia verejných budov▪ Rekonštrukcia kultúrnych a historických objektov▪ Výstavba nových športovísk▪ Zabezpečenie zdravotných a sociálnych služieb▪ Bytová výstavba▪ Záhradné úpravy parkov, zvýšenie starostlivosti o verejnú zeleň▪ Architektonická a parková výsadba obcí, vybudovanie oddychových zón▪ Vypracovanie územno-plánovacej dokumentácie▪ Podpora malých a stredných podnikateľov▪ Zabezpečenie rozvoja turistického ruchu, vidieckej turistiky, budovanie cyklotrás, náučných chodníkov, ubytovacích kapacít, reštauračných služieb, propagácie▪ Aktívne vyhľadávanie potencionálnych investorov▪ Určenie lokalít pre umiestnenie podnikateľských prevádzok▪ Zabezpečenie služieb pre podnikateľov a pre obyvateľov	
---	--

2.7 KEÚČOVÉ DISPARITY A HLAVNÉ FAKTORY ROZVOJA

Všeobecné východiská

Kľúčové disparity	Hlavné faktory rozvoja
<ol style="list-style-type: none"> 1. Málo pracovných príležitostí a nízke príjmy obyvateľov 2. Nevyhovujúca kvalita životného prostredia 3. Nedostatočne využitý kultúrno-historický potenciál obce 4. Nedostatok sociálnych a zdravotných služieb 5. Nízka úroveň kvality verejnej infraštruktúry a služieb 6. Nedostatočná kvalita ľudských zdrojov a spoločenského života 	<ul style="list-style-type: none"> ⊙ Zvýšenie atraktivity územia obce ⊙ Nárast počtu nových pracovných príležitostí a zvýšenie príjmov obyvateľstva ⊙ Skvalitnenie životného prostredia ⊙ Zachovanie kultúrno-historického dedičstva ⊙ Zvýšenie dostupnosti sociálnych a zdravotných služieb ⊙ Vytvorenie podmienok pre poskytovanie kvalitnejších verejných služieb ⊙ Rozvoj ľudských zdrojov a spoločenského života

Formulár č. A 14 - Kontrolný zoznam pre hodnotenie možných rizík (rozvoja územia)

Druh rizika	Objekt rizika	Zdroj rizika	Nežiaduce dôsledky	Pravdepodobnosť
Technické	Územie	Priemyselné havárie	Znečistenie životného prostredia	Nízka
Ekologické	Územie	Objavenie doposiaľ neidentifikovaných ekologických zdrojov znečistenia	Nadmerné ekologické znečistenie	Nízka
Sociálne	Územie	Neúmerné zvyšovanie počtu sociálne neprispôsobivých obyvateľov a MRK	Rastúca kriminalita	Stredná
Ekonomické	Územie	Financovanie z komplementárnych zdrojov financovania	Nerealizovanie rozvojových projektov	Stredná

Zdroj: vlastné spracovanie

Závery

Z hľadiska vyváženého a optimálneho rozvoja územia obce a zvyšovania kvality života obyvateľov je nevyhnutné zamerať sa v programovom období 2014 – 2020 na rovnomernejšiu koncentráciu zdrojov do všetkých strategických priorít. Skoordinovaná koncentrácia zdrojov by sa mala prejavovať nielen vo vyššej efektívnosti a účinnosti implementácie verejných politík, ale i v možnosti využívania zdrojov z fondov EÚ. Na základe získaných skúseností prvoradá intervencia by mala smerovať do aktivít, ktoré budú mať výraznejší dopad na hospodársky a sociálny rozvoj obce.

3 VÍZIA A ROZVOJOVÁ STRATÉGIA

Strategická časť PHSR nadväzuje na analytickú časť. Záver analytickej časti obsahuje SWOT analýzu a hodnotenie možných rizík. Strategická časť obsahuje stratégiu rozvoja obce pri zohľadnení jeho vnútorných špecifik a určí hlavné ciele a priority rozvoja obce pri rešpektovaní princípov regionálnej politiky v záujme dosiahnutia vyváženého udržateľného rozvoja územia. Strategická časť obsahuje:

- víziu územia,
- formuláciu a návrh stratégie,
- výber a popis strategických cieľov v jednotlivých politikách - oblastiach rozvoja (hospodárska, sociálna, environmentálna).

1.1 VÍZIA NA ROKY 2014 – 2024

Pri stanovení vízie rozvoja územia obce Malé Vozokany bolo nutné prihliadať na ten fakt, že sa vzťahuje k dlhodobému horizontu 10 až 15 rokov. Vízia by mal byť v súlade s Národnou stratégiou regionálneho rozvoja SR a Programom hospodárskeho a sociálneho rozvoja Nitrianskeho samosprávneho kraja do roku 2022.

Vízie a ciele národnej stratégie sa vzťahujú na obdobie do roku 2030. Ťažiskom dokumentu sú rozvojové priority štátu pre programové obdobie 2014 - 2020, ktoré majú viesť k splneniu vytýčených významných národných cieľov.

V komparácii s ostatnými členskými štátmi EÚ dosiahla SR za posledné viac ako dve dekády dynamického hospodárskeho a sociálneho vývoja významný spoločenský pokrok. Postupnou realizáciou rozvojových projektov, podporných programov, vrátane štrukturálnych reforiem a systémových zmien, dochádzalo k modernizácii a modifikácii odvetvovo-sektorovej štruktúry hospodárstva, ako i konvergencii SR k ekonomicky vyspelým štátom. Vízia regionálneho rozvoja predstavuje stav, ku ktorému má Slovensko za niekoľko rokov dospieť - vymedzuje rámec pre definovanie strategických cieľov a priorit na obdobie 2014 až 2020 s výhľadom do roku 2030, ako aj postupy na ich dosiahnutie. Vízia regionálneho rozvoja Slovenska je definovaná takto:

„Slovensko ako krajina s vysokou kvalitou života občanov vo všetkých regiónoch. Regionálna politika umožňujúca každému regiónu využívať svoje danosti na prospech svojho trvalo udržateľného hospodárskeho, sociálneho a územného rozvoja, a tým rozvoja Slovenskej republiky ako vysoko vyspelého, hospodársky, politicky a sociálne súdržného štátu, sebavedomého člena Európskej únie.“

Z hľadiska celoslovenského vývoja a súčasného postavenia obce v rámci mikroregiónu „Požitavie - Širočina“, ako aj v rámci Nitrianskeho kraja a taktiež v rámci iných regiónov Slovenska vytvára do určitej miery tlak na zvyšovanie atraktivity územia a úrovne ekonomického rastu. Predpokladom pre úspešný rozvoj obce je budovanie trvaloudržateľnej ekonomiky, zabezpečenie kvalitnej verejnej infraštruktúry, atraktivity územia a kvality ľudských zdrojov.

Na základe uvedených predpokladov a nadriadených strategických dokumentov je **vízia Programu hospodárskeho a sociálneho rozvoja obce Malé Vozokany formulovaná ako:**

Obec Malé Vozokany je územie:

- príťažlivé pre život a bývanie v nej,
- s vybudovanými komplexnými službami pre obyvateľov,
- so stabilným podnikateľským zázemím, vytvárajúcim pracovné príležitosti,
- s optimálne využitými prírodnými zdrojmi,
- s maximálnym využitím kultúrneho a spoločenského potenciálu,
- s kvalitným životným prostredím, s upraveným vzhľadom obcí,
- s dostupnými službami v oblasti cestovného ruchu.

1.2 ROZVOJOVÁ STRATÉGIA OBCE MALÉ VOZOKANY NA ROKY 2014 – 2024

Dominantnú úlohu v procese naplnenia vízie vo vymedzenom časovom období zohráva stratégia rozvoja, ktorá sa prostredníctvom koncentrácie kľúčových disparít zameriava na riešenie lepšieho využívania existujúcich (tradičných) zdrojov a zároveň, na základe príležitostí a nových faktorov vytvára nové možnosti rozvoja v nasledujúcom programovom období.

Strategický cieľ obce Malé Vozokany:

Vytvorit' podmienky pre zvýšenie kvality života obyvateľov obce Malé Vozokany, pre zvýšenie jeho konkurencieschopnosti a ekonomickej výkonnosti s vyváženým rozvojom oblastí trvale udržateľného rozvoja.

V nadväznosti na strategický cieľ sa stratégia rozvoja obce zameriava na rozvoj v rámci nasledujúcich priorít a prioritných oblastí:

1. Tvorba nových pracovných príležitostí a zvýšenie príjmov obyvateľstva
2. Ochrana životného prostredia
3. Zachovanie kultúrno-historického dedičstva
4. Skvalitnenie verejnej infraštruktúry
5. Rozvoj sociálnych a zdravotných služieb
6. Rozvoj ľudských zdrojov a spoločenského života

V týchto prioritných oblastiach rozvoja si obec stanovila strategické ciele a navrhla opatrenia, ktorými tieto strategické ciele dosiahne.

Formulár č. S 1 - Plánovací formulár – Vízia, strategický cieľ

Vízia
<i>Obec Malé Vozokany je územie príťažlivé pre život a bývanie v nej, s vybudovanými komplexnými službami pre obyvateľov, so stabilným podnikateľským zázemím, vytvárajúcim pracovné príležitosti, s optimálne využitými prírodnými zdrojmi, s maximálnym využitím kultúrneho a spoločenského potenciálu, s kvalitným životným prostredím, s upraveným vzhľadom obcí, s dostupnými službami v oblasti cestovného ruchu.</i>
Strategický cieľ
<i>Vytvorit' podmienky pre zvýšenie kvality života obyvateľov obce Malé Vozokany, pre zvýšenie jeho konkurencieschopnosti a ekonomickej výkonnosti s vyváženým rozvojom oblastí trvale udržateľného rozvoja.</i>

Zdroj: vlastné spracovanie

Formulár č. S 2 - Tabuľka strategických cieľov a opatrení (ciele a opatrenia)

Priorita	Špecifický cieľ	Opatrenie
Priorita 1 Tvorba nových pracovných príležitostí a zvýšenie príjmov obyvateľstva	Špecifický cieľ 1: Vytvoriť pracovné miesta a zvýšiť zdroje príjmov obyvateľov obce vytvorením podmienok pre rozvoj podnikania, diverzifikácie činností podnikateľských subjektov pôsobiacich v poľnohospodárstve a vo vidieckej turistike	Opatrenie 1.1 Podpora rozvoja výroby a služieb
		Opatrenie 1.2 Podpora podnikateľských aktivít v cestovnom ruchu
		Opatrenie 1.3 Podpora a obnova infraštruktúry cestovného ruchu
Priorita 2 Ochrana životného prostredia	Špecifický cieľ 2: Regenerácia prírodného prostredia a zabezpečenie ekologickej stability územia obce	Opatrenie 2.1 Environmentálna infraštruktúra a protipovodňová ochrana
		Opatrenie 2.2 Podpora budovania systému odpadového hospodárstva
		Opatrenie 2.3 Podpora obnoviteľných zdrojov energie
		Opatrenie 2.4 Ochrana a regenerácia prírodného prostredia
Priorita 3 Zachovanie kultúrno-historického dedičstva	Špecifický cieľ 3: Zachovanie, zveľaďovanie a rozvoj kultúrneho dedičstva a ľudových tradícií obce	Opatrenie 3.1 Obnova kultúrnych a historických objektov
		Opatrenie 3.2 Podpora rozvoja kultúrno-historických tradícií
Priorita 4 Rozvoj sociálnych a zdravotných služieb	Špecifický cieľ 4: Zvýšenie dostupnosti sociálnych a zdravotníckych služieb	Opatrenie 4.1 Podpora budovania siete sociálnych a zdravotných zariadení
Priorita 5 Skvalitnenie verejnej infraštruktúry	Špecifický cieľ 5: Zvýšenie atraktivity obce a vytvorenie podmienok pre poskytovanie kvalitnejších verejných služieb	Opatrenie 5.1 Obnova a rozvoj obcí
Priorita 6 Rozvoj ľudských zdrojov a spoločenského života	Špecifický cieľ 6: Zvýšenie kapacity a kvality ľudských zdrojov a spoločenských aktivít	Opatrenie 6.1 Podpora moderného a celoživotného vzdelávania
		Opatrenie 6.2 Podpora rozvoja spoločenských aktivít
		Opatrenie 6.3 Rozvoj partnerskej spolupráce

Zdroj: vlastné spracovanie

4 PROGRAMOVÁ ČASŤ

Programová časť PHSR nadväzuje na strategickú časť a obsahuje opatrenia a projekty vrátane ich priradenia k jednotlivým cieľom a prioritám. Zmyslom programovej časti je jej príspevok k splneniu stanoveného strategického cieľa: Vytvoriť podmienky pre zvýšenie kvality života obyvateľov obce, pre zvýšenie jeho konkurencieschopnosti a ekonomickej výkonnosti s vyváženým rozvojom oblastí trvale udržateľného rozvoja.

Metodika tvorby PHSR udáva nasledovný postup:

- Pracovná skupina špecifikovala opatrenia, navrhla k nim aktivity a stanovila poradie dôležitosti opatrení a aktivít, projektov vrátane merateľných ukazovateľov výsledku a dopadu. (*Formulár č. P 1 - Tabuľka opatrení, aktivít a projektov podľa oblastí, Formulár č. P 2 - Tabuľka ukazovateľov výsledkov, dopadov*).
- Riadiaci tím vypracoval sumárny návrh aktivít a projektov ako východisko pre Akčný plán.
- Riadiaci tím stanovil termíny realizácie aktivít, projektov (roky) a odhad ich financovania (výška a zdroje financovania).
- Riadiaci tím zabezpečil vypracovanie formulárov pre prípravu navrhnutých projektov (*Formulár P 3 - Formulár pre prípravu projektu*).

⊕ **Priorita 1 Tvorba nových pracovných príležitostí a zvýšenie príjmov obyvateľstva**

Špecifický cieľ 1: Vytvoriť pracovné miesta a zvýšiť zdroje príjmov obyvateľov obce vytvorením podmienok pre rozvoj podnikania, diverzifikácie podnikateľských subjektov pôsobiacich v poľnohospodárstve a vo vidieckej turistike.

Opatrenie 1.1 Podpora rozvoja výroby a služieb

Zdôvodnenie:

Analýza SWOT hospodárskeho a sociálneho rozvoja v slabých stránkach poukazuje na slabé podnikateľské zázemie, ktoré charakterizuje predovšetkým zastúpenie malých firiem, ktoré vytvárajú minimum pracovných príležitostí priamo v obci. Dôkazom tohto stavu je skutočnosť, že viac ako 51 % obyvateľov obce je nútených odchádzať za prácou do okresného mesta Zlaté Moravce, Vrábľov, Levíc a iných okolitých miest.

Cieľom opatrenia je zlepšiť podnikateľské prostredie v oblasti rozvoja výroby a služieb prostredníctvom vymedzenia lokalít pre podnikanie a vytvorenia podmienok pre nových a existujúcich podnikateľov.

Aktivity:

- určenie lokality pre umiestnenie podnikateľských prevádzok,
- budovanie a rozvoj podnikateľskej zóny vrátane budovania inžinierskych sietí,
- budovanie výrobných prevádzok,
- podpora budovania clustrov a sietí.

Konečný prijímateľ:

- obec,
- fyzické a právnické osoby oprávnené na podnikanie v zmysle príslušných predpisov.

Monitorovacie indikátory:

- počet vybudovaných podnikateľských zón, výrobných prevádzok.
- počet vytvorených clustrov a sietí.

Opatrenie 1.2 Podpora podnikateľských aktivít v cestovnom ruchu

Zdôvodnenie:

SWOT analýza v silných stránkach poukazuje na rekreačný a turistický potenciál územia obce daný bohatou históriou, existenciou množstva kultúrnych a historických pamiatok, prírodnými podmienkami atď. V slabých stránkach upozorňuje na mieru nezamestnanosti, nedostatok ubytovacích a stravovacích služieb, nevyužitú voľnú budovu vo vlastníctve právnických osôb, objektov bývalého poľnohospodárskeho družstva a voľný bytový fond. Príležitosti avizujú využitie prírodného potenciálu pre rozvoj podnikateľských aktivít v cestovnom ruchu s cieľom zvýšiť rekreačné kapacity v obci a zabezpečiť alternatívne zdroje príjmov pre miestnych podnikateľov a obyvateľov. Realizácia tohto opatrenia pomôže vytvoriť nové pracovné príležitosti, rozšíriť možnosti zdrojov príjmov a naštartovať poskytovanie služieb v obci.

Cieľom opatrenia je naštartovanie a rozvoj podnikateľských aktivít v cestovnom ruchu prostredníctvom rozšírenia a zvýšenia ponuky ubytovacích kapacít, podporou rozvoja doplnkových služieb a rekreačných a relaxačných činností.

Aktivity:

- výstavba, rekonštrukcia a modernizácia rekreačných a ubytovacích zariadení,
- rekonštrukcia existujúcich poľnohospodárskych objektov (ktoré stratili svoj pôvodný účel) na agroturistické objekty,
- výstavba, rekonštrukcia a modernizácia výrobných a predajných objektov a nákup strojov, technológií a zariadení pre doplnkovú výrobu nepoľnohospodárskeho charakteru a výrobu a spracovanie tradičných materiálov a výrobkov,
- výstavba, rekonštrukcia a modernizácia agroturistických zariadení vrátane hygienických, ekologických a rekondičných objektov slúžiacich na rozvoj turistických činností,
- výstavba, rekonštrukcia a modernizácia areálov vytvárajúcich podmienky na rozvoj rekreačných a relaxačných činností (turistické chodníky, jazdectvo, rybárstvo, poľovníctvo, cykloturistika, vodné športy, zimné športy a pod.),
- prestavba časti rodinných domov a ďalších nevyužitých priestorov na nízkokapacitné ubytovacie zariadenia, investície do vnútorného vybavenia a zariadenia vrátane pripojenia na internet,
- prístavba časti rodinných domov a ďalších nevyužitých objektov na nízkokapacitné ubytovacie zariadenia, investície do vnútorného vybavenia a zariadenia vrátane pripojenia na internet,
- výstavba kempingového ubytovania vrátane oplotenia, osvetlenia a sociálnych zariadení.

Konečný prijímateľ:

- fyzické a právnické osoby oprávnené na podnikanie v zmysle príslušných predpisov.

Monitorovacie indikátory:

- počet vybudovaných a zrekonštruovaných rekreačných ubytovacích zariadení,

- počet zrekonštruovaných existujúcich poľnohospodárskych objektov na agroturistické objekty,
- počet vybudovaných, zrekonštruovaných a zmodernizovaných výrobných a predajných objektov pre doplnkovú výrobu nepoľnohospodárskeho charakteru a výrobu a spracovanie tradičných materiálov a výrobkov,
- počet nakúpených strojov, technológií a zariadení pre doplnkovú výrobu nepoľnohospodárskeho charakteru a výrobu a spracovanie tradičných materiálov a výrobkov,
- počet vybudovaných a zrekonštruovaných agroturistických zariadení vrátane hygienických, ekologických a rekondičných objektov slúžiacich na rozvoj turistických činností,
- počet vybudovaných a zrekonštruovaných areálov vytvárajúcich podmienky na rozvoj rekreačných a relaxačných činností,
- počet prestavaných častí rodinných domov a ďalších nevyužitých priestorov na nízkokapacitné ubytovacie zariadenia,
- počet poskytovaných lôžok v nízkokapacitných ubytovacích zariadeniach,
- počet vystavaných kempingových ubytovaní.

Opatrenie 1.3 Podpora a obnova infraštruktúry cestovného ruchu

Zdôvodnenie:

Realizácia daného opatrenia vychádza z potreby v plnej miere využívať potenciál územia obce pre rozvoj cestovného ruchu. Slabé stránky SWOT analýzy deklarujú absenciu koncepcnej dlhodobej propagácie, marketingu územia, nedostatok turistických chodníkov, cyklotrás a doplnkovej infraštruktúry cestovného ruchu. Silné stránky poukazujú na bohatú históriu obce, existenciu zaujímavých historických objektov, ako aj blízkosť atraktívneho chráneného areálu: Arborétum Mlyňany (vzdialeného od obce cca 6 km), ktorý svojim rozsahom unikátnej zbierky cudzokrajných drevín patrí k najväčším v strednej Európe. Z týchto dôvodov je potrebné zamerať intervenciu na využitie a rozšírenie ponúkaných možností pre domácich i zahraničných návštevníkov.

Dôležitá je tiež skutočnosť, že Malé Vozokany sú jednou z členských obcí mikroregiónu „Požítavie – Širočina“, ktorý je zameraný na budovanie cestovného ruchu. Obce mikroregiónu spolupracujú v aktivitách vedúcich k tomuto smerovaniu od roku 2000, čím aj plánované aktivity počítajú s uplatnením tejto spolupráce.

Cieľom opatrenia je koordinovanou a koncepcnou propagáciou zvýšiť návštevnosť obce a tak pozitívne ovplyvniť rozvoj ďalších sektorov vidieckej ekonomiky.

Aktivity:

- budovanie a obnova cyklotrás, turistických a náučných chodníkov a pod.,
- vypracovanie koncepcie rozvoja cestovného ruchu,
- budovanie informačných databáz,
- marketing služieb vidieckeho cestovného ruchu (propagačné a informačné materiály v jazykových mutáciách, mapy, informačné tabule, účasť na zahraničných i domácich veľtrhoch cestovného ruchu, budovanie informačných a komunikačných technológií),
- podpora rozvoja atrakcií,
- podpora rozvoja partnerskej spolupráce v oblasti cestovného ruchu.

Konečný prijímateľ:

- obec Malé Vozokany,
- Mikroregión „Požitavie – Širočina – záujmové združenie obcí pre cestovný ruch“,
- fyzické a právnické osoby oprávnené na podnikanie v zmysle príslušných predpisov.

Monitorovacie indikátory:

- dĺžka vybudovaných a obnovených cyklotrás, turistických a náučných chodníkov (m),
- vypracovaná koncepcia rozvoja cestovného ruchu, príp. vypracovaná aktualizácia koncepcie cestovného ruchu,
- počet poskytnutých informácií,
- počet spracovaných informačných databáz,
- počet vydaných informačných a propagačných materiálov, máp,
- počet informačných tabúľ,
- počet účastí na zahraničných i domácich veľtrhoch cestovného ruchu,
- počet vytvorených nových atrakcií,
- počet vytvorených partnerstiev, počet spoločných projektov v oblasti cestovného ruchu.

⊕ **Priorita 2 Ochrana životného prostredia**

Špecifický cieľ 2: Regenerácia prírodného prostredia a zabezpečenie ekologickej stability územia obce

Opatrenie 2.1 Environmentálna infraštruktúra a protipovodňová ochrana

Zdôvodnenie:

Analýza sociálneho a ekonomického rozvoja obce poukazuje na nízku úroveň vybavenosti územia technickou/environmentálnou infraštruktúrou. Systém zabezpečujúci odvádzanie a čistenie komunálnych odpadových vôd obec zatiaľ nemá dobudovaný. Kanalizačná sieť, ako aj ČOV je v súčasnosti v štádiu výstavby (jedná sa o projekt pre obce Malé Vozokany, Veľké Vozokany a Nemčiňany)¹. Zároveň SWOT analýza v slabých stránkach identifikuje absenciu protipovodňových opatrení, ktoré sú príčinou často sa opakujúcich povodní. V súvislosti s danými skutočnosťami je nutné v tomto smere zamerať intervenciu smerom k opatreniam znižujúcim negatívne vplyvy na kvalitu životného prostredia a zabezpečenie komplexných preventívnych opatrení zameraných na ochranu pred povodňami.

Cieľom opatrenia je ochrana životného prostredia pred znečistením povrchových a podzemných vôd zvýšením úrovne odkanalizovania obce (zabezpečenie efektívneho odvádzania a čistenia odpadových vôd bez negatívnych vplyvov na životné prostredie v súlade s požiadavkami EÚ²) a ochrana ich katastrálneho územia pred negatívnymi účinkami povodní.

Aktivity:

- modernizácia verejnej kanalizačnej siete,
- modernizácia, **rozšírenie** a intenzifikácia ČOV,

¹ spoločný projekt

² v súlade so záväzkami SR k EÚ

- realizácia technických opatrení na zabezpečenie primeraného stupňa protipovodňovej ochrany (protipovodňové opatrenia).

Monitorovacie indikátory:

- dĺžka modernizovanej kanalizačnej siete (km),
- počet ekvivalentných obyvateľov (EO) napojených na kanalizačnú sieť,
- počet zrealizovaných technických opatrení protipovodňovej ochrany.

Opatrenie 2.2 Podpora budovania systému odpadového hospodárstva

Zdôvodnenie:

Potreba realizácie uvedeného opatrenia vyplýva zo súčasnej situácie v oblasti zneškodňovania a zhodnocovania odpadov. Zatiaľ čo SWOT analýza Programu hospodárskeho a sociálneho rozvoja obce na roky 2007 – 2013 v rámci silných stránok poukazuje na fungovanie niekoľkoročného systému separácie odpadov, na druhej strane zdôrazňuje problém nízkeho podielu využívaného komunálneho odpadu, ktorý v roku 2005 tvoril 0,0 % z celkového množstva zneškodňovaného odpadu. V rámci daného stavu je tiež aktuálna otázka likvidácie biologického odpadu, keďže obec nemá vybudované kompostovisko, resp. ani mikroregión nedisponuje spoločným kompostoviskom. **Zároveň väčšina domácností nemá k dispozícii kompostéry, ktoré by pomohli predchádzať vzniku biologicky rozložiteľných komunálnych odpadov.** Výrazný negatívny vplyv na daný stav má tiež nízka uvedomelosť a informovanosť obyvateľov ohľadom ochrany životného prostredia.

Z uvedeného daného stavu je zrejmé, že je potrebné zvýšiť množstvo využiteľného komunálneho odpadu podporou investícií do infraštruktúry odpadového hospodárstva a zabezpečiť šírenie osvedčenej praxe, propagácie a spolupráce s občanmi.

V rámci efektívnosti realizácie predmetného opatrenia sa v plánovaných aktivitách počíta so spoluprácou obce s obcami mikroregiónu.

Cieľom opatrenia je obmedzenie³ negatívneho vplyvu odpadov na životné prostredie prostredníctvom dosiahnutia vyššej úrovne zhodnocovania odpadov a zvýšenia environmentálneho povedomia obyvateľov.

Aktivity:

- dobudovanie systému separovaného zberu, rozšírenie sortimentu komodít,
- zriadenie zberného miesta, zberných dvorov,
- **zabezpečenie kompostérov pre občanov,**
- nákup technológií na spracovanie vyseparovaného odpadu,
- propagácia systému separovaného zberu, informačná kampaň na podporu separovania odpadov,
- rekultivácia skládok odpadov.

Monitorovacie indikátory:

- množstvo vytriedeného odpadu (t/rok),
- zvýšenie podielu využívaného komunálneho odpadu (%),
- množstvo zhodnoteného biologického odpadu (t),
- počet vydaných informačných letákov,
- počet zrekultivovaných skládok odpadov.

³ eliminácia

Opatrenie 2.3 Podpora obnoviteľných zdrojov energie

Zdôvodnenie:

Z auditu zdrojov vyplýva, že na území obce sa nachádza nevyužívaný prírodný potenciál vhodný pre výrobu obnoviteľných zdrojov energie.

Cieľom opatrenia je efektívne zhodnocovanie a využívanie prírodných zdrojov ako nástroja na dosiahnutie úspor energie (ako aj zvýšenia podielu spotreby obnoviteľných zdrojov energie na celkovej spotrebe energie), znižovanie emisií skleníkových plynov a tým zlepšenie kvality životného prostredia.

Aktivity:

- využívanie obnoviteľných energetických zdrojov, tzn. výstavba malých vodných elektrární, zariadení na energetické využitie biomasy, bioplynu, zariadení na výrobu biopalív, tepelných čerpadel a zariadení na využitie geotermálnej a veternej energie.

Konečný prijímateľ:

- obec,
- obce mikroregiónu,
- fyzické a právnické osoby oprávnené na podnikanie v zmysle príslušných predpisov.

Monitorovacie indikátory:

- počet obnoviteľných energetických zdrojov,
- množstvo energie vyprodukovanej z obnoviteľných zdrojov (kWh).

Opatrenie 2.4 Ochrana a regenerácia prírodného prostredia

Zdôvodnenie:

Silné stránky SWOT analýzy deklarujú skutočnosť, že územie obce disponuje bohatým prírodným potenciálom. Zároveň SWOT analýza upozorňuje na nasledovné slabé stránky a ohrozenia - neupravené a znečistené okolie vodných tokov, zanedbané vinice, záhrady, nedostatočná starostlivosť o parky. Nakoľko v blízkosti územia obce sa nachádzajú i genofondovo významné lokality, je potrebné v tomto smere zamerať pozornosť i na zabezpečenie realizácie opatrení v súlade s ÚSES a tým zachovanie existujúcich biokoridorov a biocentier.

Cieľom opatrenia je regenerácia prírodného prostredia, vytváranie a udržiavanie ekologickej stability územia obce vytvorením siete stabilizačných prvkov v krajine.

Aktivity:

- úprava vodných tokov a ich okolia,
- revitalizácia pôvodných brehových porastov /výsadba sprievodnej vegetácie domácich druhov drevín a krovín/ pozdĺž vodných tokov,
- revitalizácia parkov,
- realizácia ekostabilizačných opatrení vedením prvkov ÚSES a to najmä v existujúcich biokoridoroch a biocentrách,
- **výsadba verejnej zelene, vytvorenie oddychovej zóny s chodníkmi a verejným osvetlením.**

Konečný prijímateľ:

- obec,
- fyzické a právnické osoby oprávnené na podnikanie v zmysle príslušných predpisov.

Monitorovacie indikátory:

- revitalizované plochy vodných tokov (m²),
- množstvo vysadenej sprievodnej vegetácie (ks),
- plocha revitalizovaných parkov (m²),
- počet zrealizovaných ekostabilizačných opatrení.

⊕ **Priorita 3 Zachovanie kultúrno-historického dedičstva**

Špecifický cieľ 3: Zachovanie, zveľadovanie a rozvoj kultúrneho dedičstva a ľudových tradícií obce

Opatrenie 3.1 Obnova kultúrnych a historických objektov

Zdôvodnenie:

Silné stránky SWOT analýzy deklarujú existenciu mnohých kultúrno-historických pamiatok (kaštieľov, rodinných hrobiek, zvonice, kostola, pamätníka Lev a pod.). Zároveň v slabých stránkach zdôrazňuje problém chátrania uvedených pamiatok a objektov. Vzhľadom na výrazný kultúrno-historický potenciál, ktorým sa územie obce môže prezentovať, je nutné zamerať intervenciu smerom k výraznému zlepšeniu technického stavu existujúcich pamiatok a iných objektov z dôvodu možnosti ich účelného využitia pre rozvoj turistického ruchu.

Cieľom opatrenia je obnova pamiatkového fondu obce a zaujímavých objektov kultúrneho a historického významu.

Aktivity:

- rekonštrukcia a obnova kultúrnych a historických pamiatok,
- rekonštrukcia a modernizácia objektov pôvodnej vidieckej architektúry,
- zriaďovanie, rekonštrukcia a modernizácia remeselných dvorov podporujúcich oživenie tradičných remesiel, produkcie tradičných vidieckych produktov a zamestnanosti.

Konečný prijímateľ:

- obec,
- Mikroregión „Požitavie – Širočina – záujmové združenie obcí pre cestovný ruch“,
- fyzické a právnické osoby oprávnené na podnikanie v zmysle príslušných predpisov,
- neziskové organizácie.

Monitorovacie indikátory:

- počet obnovených kultúrnych a historických stavieb a objektov,
- počet obnovených objektov pôvodnej vidieckej architektúry,
- počet zriadených a zrekonštruovaných remeselných dvorov.

Opatrenie 3.2 Podpora rozvoja kultúrno-historických tradícií

Zdôvodnenie:

Ako vyplýva z auditu zdrojov a SWOT analýzy, obec disponuje bohatým vnútorným ľudským a kultúrno-historickým potenciálom – zachovávanie ľudových tradícií, divadelná tradícia, pravidelné aktivity spoločenských organizácií a pod. Na druhej strane súčasný stav charakterizuje nedostatok prezentácie tradičných remesiel, regionálnych špecialít, výrobkov, ľudových tradícií a zvykov.

Cieľom opatrenia je využiť a zhodnotiť kultúrno-historický potenciál obce.

Aktivity:

- podpora tradičných remesiel a výroby tradičných výrobkov,
- propagácia a prezentácia ľudových tradícií na miestnej a regionálnej úrovni.

Konečný prijímateľ:

- obec,
- Mikroregión „Požitavie – Širočina – záujmové združenie obcí pre cestovný ruch“,
- fyzické a právnické osoby oprávnené na podnikanie v zmysle príslušných predpisov,
- neziskové organizácie.

Monitorovacie indikátory:

- počet prezentovaných tradičných remesiel,
- počet vyrobených tradičných výrobkov,
- počet verejných prezentácií na miestnej a regionálnej úrovni.

⊕ Priorita 4 Rozvoj sociálnych a zdravotných služieb

Špecifický cieľ 4: Zvýšenie dostupnosti sociálnych a zdravotníckych služieb

Opatrenie 4.1 Podpora budovania siete sociálnych a zdravotných zariadení

Zdôvodnenie:

Slabé stránky SWOT analýzy upozorňujú na skutočnosť nedostatku zdravotných a sociálnych služieb. Zároveň deklarujú nárast počtu obyvateľov v produktívnom a poproduktívnom veku, zvyšovanie priemerného veku, čiže starnutie obyvateľstva. Z tohto dôvodu je potrebné riešiť danú situáciu vytvorením optimálnej siete sociálnych zariadení a zabezpečiť dostupnosť zdravotných služieb pre obyvateľov obce.

Cieľom opatrenia je zlepšiť prístup obyvateľov obce k primeranej sociálnej a zdravotnej starostlivosti.

Aktivity:

- budovanie a rekonštrukcia zariadení sociálnych služieb (budovanie denného stacionáru, príp. budovanie domova dôchodcov, resp. domova sociálnych služieb, hospicu a pod.),
- budovanie bytov s nižším štandardom pre nízkoprijemné skupiny obyvateľov,
- zabezpečenie zdravotných služieb.

Konečný prijímateľ:

- obec,
- fyzické a právnické osoby oprávnené na podnikanie v zmysle príslušných predpisov.

Monitorovacie indikátory:

- počet vybudovaných sociálnych zariadení,
- počet lôžok vo vybudovaných zariadeniach,
- počet vybudovaných bytov s nižším štandardom,
- počet vytvorených zdravotných služieb.

⊕ Priorita 5 Skvalitnenie verejnej infraštruktúry

Špecifický cieľ 5: Zvýšenie atraktivity obce a vytvorenie podmienok pre poskytovanie kvalitnejších verejných služieb

Opatrenie 5.1 Obnova a rozvoj obcí**Zdôvodnenie:**

Potreba realizácie uvedeného opatrenia vyplýva z potreby dosiahnutia vyššej atraktívnosti územia obce pre návštevníkov a vytvorenie podmienok pre poskytovanie kvalitnejších verejných služieb pre domácich obyvateľov. Príležitosti SWOT analýzy avizujú možnosti obce (prírodné, kultúrne, historické, atď.), čo súvisí s podmienkami pre rozvoj turistického ruchu v území, rozvoj ďalších oblastí vidieckej ekonomiky a diverzifikácie poľnohospodárskych činností. SWOT analýza v slabých stránkach potvrdzuje zlý technický stav existujúcej verejnej infraštruktúry – miestnych komunikácií, chodníkov, parkovísk, parkov a pod., verejných budov⁴, ďalej nedostatok športovísk, absentujúceho viacúčelového ihriska a priestorov pre trávenie voľného času. Upozorňuje aj na nízku úroveň architektonickej a parkovej výsadby obce, nedostatok oddychových zón, lavičiek a pod., čo následne spôsobuje nízky záujem návštevníkov a obmedzenie podmienok pre rozvoj ďalších sektorov vidieckej ekonomiky. V súvislosti s vytváraním podmienok pre obyvateľov žijúcich v obci je aktuálne riešenie problému nedostatku bytov a tým čiastočné eliminovanie nežiaducej migrácie najmä mladých ľudí do miest.

Cieľom opatrenia je zatriktívnenie územia obce a zlepšenie životných podmienok obyvateľov v záujme zamedzenia ich migrácie do mestských centier.

Aktivity:

- príprava programu hospodárskeho a sociálneho rozvoja obce a jeho aktualizácia,
- príprava územno-plánovacej dokumentácie,
- výstavba, rekonštrukcia a modernizácia miestnych komunikácií, lávok, mostov,
- výstavba, rekonštrukcia a modernizácia chodníkov,
- rekonštrukcia a modernizácia verejného osvetlenia⁵,
- rekonštrukcia a modernizácia verejného rozhlasu,
- internetizácia obce,
- obnova verejných priestranstiev a parkov, rekreačných zón,
- rekonštrukcia a modernizácia verejných budov,
- rekonštrukcia a modernizácia autobusových zastávok,
- výstavba, rekonštrukcia a modernizácia detských a športových ihrísk,
- výstavba a modernizácia priestorových areálov s multifunkčným využitím – tržníc, amfiteátrův, **spoločenských centier** a pod.,
- príprava projektov regenerácie a revitalizácie obce, jej častí a zón,

⁴ Kultúrny dom, materská škola

⁵ zvýšenie energetickej efektívnosti verejného osvetlenia s cieľom zníženia spotreby elektrickej energie

- rekonštrukcia a modernizácia stavieb spoločenského významu vrátane ich okolia,
- dobudovanie parkovacích plôch,
- výstavba nových bytových domov a obnova nevyužitého bytového fondu,
- vybudovanie inžinierskych sietí a technickej vybavenosti pre bytovú výstavbu.

Konečný prijímateľ:

- obec

Monitorovacie indikátory:

- vypracovaný program hospodárskeho a sociálneho rozvoja obce, príp. počet jeho aktualizácií,
- vypracovaná územno-plánovacia dokumentácia,
- dĺžka vybudovaných a zrekonštruovaných miestnych komunikácií (km),
- dĺžka vybudovaných a zrekonštruovaných chodníkov (km),
- počet nových, zrekonštruovaných a zmodernizovaných lávok, mostov,
- počet zrekonštruovaných svetelných bodov verejného osvetlenia,
- počet zrekonštruovaných častí verejného rozhlasu,
- počet pripojení – užívateľov internetu v obci,
- plocha obnovených verejných priestranstiev, parkov, rekreačných zón (m²),
- počet obnovených verejných budov,
- počet zrekonštruovaných a zmodernizovaných autobusových zastávok,
- plocha nových a zmodernizovaných detských a športových ihrísk (m²),
- počet nových a zmodernizovaných priestorových areálov s multifunkčným využitím – tržníc, amfiteátrov a pod.,
- vypracovaný a zrealizovaný projekt zameraný na regeneráciu a revitalizáciu územia obce,
- počet zrekonštruovaných a zmodernizovaných stavieb spoločenského významu,
- plocha dobudovaných parkovísk (m²),
- počet nových bytových domov,
- dĺžka vybudovaných inžinierskych sietí pre bytovú výstavbu (km).

⊕ **Priorita 6 Rozvoj ľudských zdrojov a spoločenského života**

Špecifický cieľ 6: Zvýšenie kapacity a kvality ľudských zdrojov a spoločenských aktivít

Opatrenie 6.1 Podpora moderného a celoživotného vzdelávania

Zdôvodnenie:

SWOT analýza v slabých stránkach poukazuje na vysoké zastúpenie obyvateľov s ukončeným základným a učňovským vzdelaním. Zároveň deklaruje nízke percento vysokoškolsky vzdelaných obyvateľov a nevyhovujúci technický stav budovy materskej školy, ako aj kultúrneho domu (v ktorom by mohla byť realizovaná výučba pre dospelých, semináre, kurzy atď.) v dôsledku dlhodobého poddimenzovania investícií zo strany zriaďovateľov, majiteľov, resp. ich predchodcov. Preto je potrebné smerovať intervenciu do rozvoja vzdelávania a tým vytvárania nových možností pre obyvateľov k získaniu nových vedomostí a zručností s cieľom uplatniť sa na trhu práce. Z investičných aktivít je potrebné zamerať sa na rekonštrukciu a modernizáciu existujúcich objektov slúžiacich na realizáciu výučby (materskej školy, atď.).

Cieľom opatrenia je zabezpečiť kvalitatívne a kvantitatívne štandardy vzdelávacích zariadení v nadväznosti na súčasné potreby moderného vzdelávacieho procesu.

Aktivity:

- aplikácia rôznych foriem vzdelávania,
- realizácia projektov zameraných na získavanie praktických zručností, odborné vzdelávanie,
- tvorba špecifických programov, nástrojov a alternatívnych foriem vzdelávania a poradenstva,
- rekonštrukcia a modernizácia objektu materskej školy,
- výstavba, rekonštrukcia a modernizácia objektov slúžiacich pre realizáciu vzdelávacích aktivít mládeže a dospelých,
- materiálno-technické zabezpečenie, nákup školských pomôcok a pod..

Konečný prijímateľ:

- obec,
- fyzické a právnické osoby oprávnené na podnikanie v zmysle príslušných predpisov,
- neziskové organizácie.

Monitorovacie indikátory:

- počet aplikovaných rôznych foriem vzdelávania,
- počet nových projektov zameraných na vzdelávanie,
- počet alternatívnych foriem vzdelávania a poradenstva,
- zrekonštruovaný a zmodernizovaný objekt materskej školy,
- vybudovaný, príp. zrekonštruovaný a zmodernizovaný objekt slúžiaci pre realizáciu vzdelávacích aktivít mládeže a dospelých.

Opatrenie 6.2 Podpora rozvoja spoločenských aktivít

Zdôvodnenie:

Ako vyplýva z analýzy socio-ekonomického rozvoja a SWOT analýzy v obci vyvíja svoju činnosť množstvo aktívnych spoločenských organizácií. Slabé stránky SWOT analýzy poukazujú na nedostatočnú podporu činnosti týchto organizácií, absentujúcu koordináciu rôznych kultúrnych a športových podujatí, ako aj ich propagáciu v rámci mikroregiónu a nízky záujem obyvateľov o veci verejné.

Cieľom opatrenia je podporiť, rozšíriť a skvalitniť aktivity spoločenských organizácií a zabezpečiť podporu spoločenských podujatí.

Aktivity:

- organizovanie tradičných spoločenských podujatí,
- príprava a realizácia nových spoločenských aktivít,
- príprava propagačných a informačných materiálov (kalendár podujatí a pod.),
- aktivity zamerané na zvýšenie informovanosti a propagácie spoločenských podujatí.

Konečný prijímateľ:

- obec,
- Mikroregión „Požitavie – Širočina – záujmové združenie obcí pre cestovný ruch“,
- fyzické a právnické osoby oprávnené na podnikanie v zmysle príslušných predpisov,
- neziskové organizácie.

Monitorovacie indikátory:

- počet zorganizovaných tradičných spoločenských podujatí,
- počet nových spoločenských aktivít,
- počet vydaných propagačných a informačných materiálov,
- počet informačných a propagačných aktivít.

Opatrenie 6.3 Rozvoj partnerskej spolupráce

Zdôvodnenie:

Potreba realizácie daného opatrenia vyplýva z dôvodu nedostatku možností rozvíjania partnerskej spolupráce a realizácie spoločných projektov.

Cieľom opatrenia je rozvoj partnerskej spolupráce na miestnej, regionálnej a medzinárodnej úrovni na základe získavania, výmeny skúseností a rozvíjania zručností lokálneho manažmentu.

Aktivity:

- vypracovanie konkrétnych projektov,
- realizácia projektov na rôznej úrovni spolupráce,
- medzinárodné výmeny, exkurzie a pod.,
- tvorba a formovanie lokálneho projektového manažmentu.
- prevádzka lokálneho projektového manažmentu.

Konečný prijímateľ:

- obec,
- Mikroregión „Požitavie – Širočina – záujmové združenie obcí pre cestovný ruch“,
- fyzické a právnické osoby oprávnené na podnikanie v zmysle príslušných predpisov,
- neziskové organizácie.

Monitorovacie indikátory:

- počet vypracovaných projektov,
- počet projektov vypracovaných lokálnym projektovým manažmentom,
- počet podporených konečných prijímateľov,
- počet zrealizovaných projektov spolupráce,
- počet podporených aktivít.

Súbor ukazovateľov výsledkov a dopadov

Súčasťou programovej časti je aj stanovenie ukazovateľov pre hodnotenie PHSR. Ukazovatele výsledkov a dopadov pre PHSR obce sú spracované priebežne v programovej časti dokumentu a v prehľade vo formulári P2, ktorý je súčasťou príloh.

Ukazovatele sú rozdelené do troch kategórií:

- ukazovatele výstupu - práce, tovary a služby, ktoré boli financované počas realizácie aktivít projektu vyjadrené z finančného a vecného hľadiska,
- ukazovatele výsledku - okamžitý efekt realizácie aktivít projektu, ktorý je k dispozícii pre cieľovú skupinu alebo sa jedná o služby poskytnuté cieľovej skupine,

- ukazovatele dopadu - dlhodobý efekt vplyvu na danú prioritnú oblasť alebo cieľovú skupinu, ktorý však realizátor projektu nemôže ovplyvniť.

Pre oblasť hodnotenia dopadov pre PHSR obce boli ako východiskové hodnoty dopadových ukazovateľov stanovené dopadové ukazovatele na nulovej úrovni a hodnotenie dopadov sa uskutočňuje k roku 2024.

5 FINANČNÝ PLÁN

Finančná časť obsahuje finančné zabezpečenie jednotlivých opatrení a aktivít, inštitucionálnu a organizačnú stránku realizácie programu rozvoja obce. Táto časť obsahuje:

- indikatívny finančný plán na celú realizáciu PHSR,
- model viaczdrojového financovania jednotlivých opatrení, aktivít (projektov) za účasti sociálno-ekonomických partnerov v území v prepojení na programový rozpočet obce,
- hodnotiacu tabuľku pre výber projektov.

Postupovalo sa podľa metodiky, a to nasledovne:

- Riadiaci tím zabezpečil spracovanie finančnej časti vo forme Finančného rámca pre realizáciu PHSR (Formulár č. F 6 - Finančný rámec pre realizáciu PHSR) a indikatívny finančný plán PHSR (Formulár č. F 5 - Indikatívny rozpočet – sumarizácia).
- Externý konzultant vypracoval návrhy hodnotiacich tabuliek podľa troch oblastí, (Formulár č. F 2 – Hodnotiaca tabuľka pre výber projektov).
- Návrh finančnej časti sa prerokoval v pracovnej skupine a s partnermi.
- Schválený indikatívny rozpočet sa zapracuje do programového rozpočtu samosprávy a ďalších záväzných dokumentov.
- Riadiaci tím zabezpečil rozpracovanie Indikatívneho finančného plánu do akčných plánov.

5.1 INDIKATÍVNY FINANČNÝ PLÁN NA CELÚ REALIZÁCIU PHSR

Zdroje financovania realizácie PHSR je možné rozčleniť na dve základné kategórie:

Riadne zdroje finančného zabezpečenia

- Verejné zdroje
 - ✓ štátny rozpočet,
 - ✓ štátne účelové fondy (Environmentálny fond, Štátny fond rozvoja bývania, Recyklačný fond),
 - ✓ rozpočet vyšších územných celkov (VÚC),
 - ✓ rozpočet obce.
- Iné zdroje
 - ✓ prostriedky fyzických osôb,
 - ✓ prostriedky právnických osôb,
 - ✓ úvery,
 - ✓ príspevky medzinárodných organizácií,
 - ✓ iné prostriedky.
- Doplnkové zdroje finančného zabezpečenia
 - ✓ finančné prostriedky z Európskej únie (programovacie obdobie 2014-2020)

5.2 PLÁN REALIZÁCIE PROJEKTOV NA OBDOBIE ROKOV 2015 - 2024

Názov projektu	Časový horizont	Predpokladané náklady v €
MALÉ VOZOKANY		
Nájomné byty- 27 bytových jednotiek	2015 – 2020	1 500 000,-
Vybudovanie chodníkov a rigolov	2015 – 2020	300 000,-
Rekonštrukcia domu smútku	2015 – 2017	120 000,-
Modernizácia ČOV a kanalizácie	2016 - 2018	500 000,-
Oprava miestnych komunikácií	2018 – 2020	100 000,-
Kultúrno–spoločenské centrum – rekonštrukcia	2018 – 2020	400 000,-
Vybudovanie parku	2017 - 2018	100 000,-
Oprava zemianskej kúrie	2015 – 2020	2 000 000,-
Rekonštrukcia obecných budov	2015 – 2020	500 000,-
Vysokorýchlostný internet v obci	2016 – 2017	25 000,-
Komunitné a sociálne služby pre dôchodcov	2015 – 2020	1 000 000,-
Inžinierske siete, zemné vedenie	2019 – 2020	1 500 000,-
Prírodný amfiteáter	2019 – 2020	200 000,-
Viacúčelové športové zariadenie	2016 – 2018	100 000,-
Výsadba verejnej zelene, parku, vybudovanie oddychovej zóny s chodníkom a osvetlením	2022 -	200 000,-
Dokončenie verejného osvetlenia	2022 -	15 000,-
Multifunkčné ihrisko	2023 -	80 000,-
Amfiteáter so sociálnymi zariadeniami	2024 -	150 000,-
Rekonštrukcia spoločenského centra	2022 -	
Rekonštrukcia OÚ	2023 -	50 000,-
Rekonštrukcia MŠ	2024 -	70 000,-
Vybudovanie parkoviska pri cintoríne a spevnej plochy na manipulačnú činnosť cintorína	2023 -	50 000,-
Dokončenie chodníkového systému a vybudovanie cyklotrasového systému	2024 -	300 000,-
Rozšírenie ČOV	2024 -	400 000,-
Rozšírenie nájomnej bytovej výstavby - 2 bytovky	2024 -	1 000 000,-
Detské ihrisko	2024 -	15 000,-
Obnova kaštieľa a kaplnky pohrebnej - NKP	2023 - 2024	1 000 000,-

Projekty bez udania času realizácie

Názov projektu
MALÉ VOZOKANY
Separovaný zber – vybudovanie zberného dvoru
Oplotenie cintorína a vybudovanie chodníkov
Oplotenie parku
Rekonštrukcia budovy materskej školy
Vybudovanie infraštruktúry nevyhnutnej pre prepojenie obcí pomocou cyklotrasy
Úprava verejných priestranstiev, výsadba zelene, architektonická a parková výsadba obce
Miestny rozhlas (rekonštrukcia)
Verejné osvetlenie (rekonštrukcia)
Zabezpečenie kompostérov domácnostiam

6 ZÁVEREČNÁ ČASŤ

Formulár č. Z 1 - Schválenie PHSR

Schválenie PHSR	
Dokument	<p>Program hospodárskeho a sociálneho rozvoja obce Malé Vozokany na roky 2014 – 2024.</p> <ul style="list-style-type: none"> – Program hospodárskeho a sociálneho rozvoja obce je strednodobý rozvojový dokument, ktorý je vypracovaný v súlade s cieľmi a prioritami ustanovenými v národnej stratégii a zohľadňuje ciele a priority ustanovené v programe hospodárskeho rozvoja a sociálneho rozvoja vyššieho územného celku, na území ktorého sa obec nachádza. Dokument je štruktúrovaný podľa Metodiky na vypracovanie Programu hospodárskeho a sociálneho rozvoja obce/obcí/VÚC (v zmysle novely Zákona NR SR č. 539/2008 Z. z. o podpore regionálneho rozvoja schválenej vládou SR 18. júna 2014).
Spracovanie	<ul style="list-style-type: none"> – Spracovanie PHSR bude vykonávať obec Malé Vozokany v partnerstve s okolitými obcami združenými v mikroregióne “Požitavie – Širočina”, za účasti expertov z externého akademického prostredia. Zamestnanci univerzity budú koordinovať proces tvorby PHSR a zabezpečovať dodržiavanie metodických postupov. – Autorský kolektív: Ing. Tomáš Kozolka, zamestnanci katedry Regionalistiky a rozvoja vidieka SPU v Nitre – Obdobie spracovania – január 2014 – december 2015.
Prerokovanie	<ul style="list-style-type: none"> – Prerokovanie v orgánoch samosprávy (výbory, komisie, rada). – Verejné pripomienkovanie č. 1: 11.02.2015 – Verejné pripomienkovanie č. 2: 09.12.2015
Schválenie	<ul style="list-style-type: none"> – Návrh na uznesenie zastupiteľstva – obecné zastupiteľstvo schvaľuje PHSR obce Malé Vozokany na roky 2014-2024.

Zdroj: vlastné spracovanie

7 PRÍLOHY

Zoznam tabuliek v prílohe

Súčasťou dokumentu sú nasledovné prílohy:

- Formulár č. Ú 9 – Ex post hodnotenie predchádzajúceho PHSR
- Formulár č. A 4 – Ex ante hodnotenie stavu projektovej pripravenosti
- Formulár č. A 7 Evidencia podnikateľských subjektov v okrese Zlaté Moravce
- Formulár č. A 7b Evidencia podnikateľských subjektov
- Formulár č. P 2 – Tabuľka ukazovateľov výsledkov, dopadov
- Formulár č. F 6 - Finančný rámec realizácie PHSR

Formulár č. Ú 9 – Ex-post hodnotenie predchádzajúcej PHSR

Úspešnosť plnenia predchádzajúceho PSHR sa hodnotí na základe splnenia investičných zámerov v obci a taktiež cez monitorovacie indikátory:

Názov investície	Rok začatia	Rok ukončenia	Cena investície	Zdroj financovania
Rekonštrukcia budovy obecného úradu – zateplenie stien	2013	2014	15 247,00 €	EPFRV + ŠR + VZ Pôdohospodárska platobná agentúra
Rekonštrukcia domu smútku – výstavba sociálneho zariadenia	2012	2013	13 799,00 €	EPFRV + ŠR + VZ Pôdohospodárska platobná agentúra
Rekonštrukcia kultúrneho domu	2010	2011	77 728,34 €	EPFRV + ŠR + VZ Pôdohospodárska platobná agentúra
Rekonštrukcia miestnych komunikácií	2009	2010	170 112,62 €	EPFRV + ŠR + VZ Pôdohospodárska platobná agentúra
Rekonštrukcia centrálnej zóny obce Malé Vozokany	2012	2013	40 862,00 €	EPFRV + ŠR + VZ Pôdohospodárska platobná agentúra
Výstavba kanalizácie	2003	2012		ŠR + VZ Envirofond
Obnova kaštieľa (neukončené)	2009		210 000,00 €	Nadácia SPP + MK SR + Úrad práce SR + VZ

Formulár č. A 4 - Ex-ante hodnotenie - stav projektovej pripravenosti

Názov investície	Plánovaný rok začatia	Plánovaný rok ukončenia	Cena investície	Projektová dokumentácia
Nájomné byty	2015	2018	1 500 000,-	Pripravená
Vybudovanie chodníkov a rigolov	2015	2019	300 000,-	Pripravená
Rekonštrukcia domu smútku	2015	2020	120 000,-	Pripravená
Modernizácia ČOV a kanalizácie	2016	2024	500 000,-	Pripravená
Oprava miestnych komunikácií	2018	2021	100 000,-	Pripravená
Kultúrno–spoločenské centrum – rekonštrukcia	2018	2020	400 000,-	Pripravuje sa
Vybudovanie parku	2017	2018	100 000,-	Pripravená
Oprava zemianskej kúrie	2015	2020	2 000 000,-	Projekt v realizácii od roku 2009
Rekonštrukcia obecných budov	2015	2020	500 000,-	Pripravená
Vysokorýchlostný internet v obci	2016	2017	25 000,-	Pripravená
Komunitné a sociálne služby pre dôchodcov	2015	2024	1 000 000,-	Pripravuje sa
Inžinierske siete, zemné vedenie	2019	2024	1 500 000,-	Pripravuje sa
Prírodný amfiteáter	2019	2024	200 000,-	Pripravuje sa
Viacúčelové športové zariadenie	2016	2024	100 000,-	Pripravuje sa

Zabezpečenie kompostérov domácnostiam	2022	2023		Pripravuje sa
Výsadzba verejnej zelene, parku, vybudovanie oddychovej zóny s chodníkmi a osvetlením	2022		200 000,-	Plánovaná
Dokončenie verejného osvetlenia	2022		15 000,-	Plánovaná
Multifunkčné ihrisko	2023		80 000,-	Plánovaná
Amfiteáter so sociálnymi zariadeniami	2024		150 000,-	Plánovaná
Rekonštrukcia spoločenského centra	2022			Plánovaná
Rekonštrukcia OÚ	2023		50 000,-	Plánovaná
Rekonštrukcia MŠ	2024		70 000,-	Plánovaná
Vybudovanie parkoviska pri cintoríne a spevnej plochy na manipulačnú činnosť cintorína	2023		50 000,-	Plánovaná
Dokončenie chodníkového systému a vybudovanie cyklotrasového systému	2024		300 000,-	Plánovaná
Rozšírenie ČOV	2024		400 000,-	Plánovaná
Rozšírenie nájomnej bytovej výstavby - 2 bytovky	2024		1 000 000,-	Plánovaná
Detské ihrisko	2024		15 000,-	Plánovaná
Obnova kaštieľa a kaplnky pohrebnej - NKP	2023	2024	1 000 000,-	Plánovaná

Formulár č. A 7 Evidencia najväčších podnikateľských subjektov v okrese Zlaté Moravce a Nitra

Obchodné meno	Počet zamestnancov	Adresa	Predmety podnikania
Matador Automotive Vráble, a.s.	500 – 999 zamestnancov	Staničná 1045 952 01 Vráble	Výroba ostatných dielov a príslušenstva pre motorové vozidlá
Kongsberg Automotive, s.r.o.	500 – 999 zamestnancov	Hlavná 48 952 01 Vráble	Výroba ostatných dielov a príslušenstva pre motorové vozidlá
Miba Steeltec, s.r.o.	250-499 zamestnancov	Hlavná 48 952 01 Vráble	Kovanie, lisovanie, razenie a valcovanie kovov; prášková metalurgia
ICU Medical Slovakia, s.r.o.	250-499 zamestnancov	Hlavná 1796/60 952 01 Vráble	Výroba lekárskeho a dentálneho nástrojov a potrieb
Foxconn Slovakia spol. s r. o.	500-999 zamestnancov	Dolné hony 29 949 01 Nitra	Výroba spotrebnej elektroniky
ARRIVA NITRA a. s.	250-499 zamestnancov	Štúrova 40/72 949 01 Nitra	Mestská alebo prímestská osobná pozemná doprava
Secop, s.r.o. Zlaté Moravce	500-999 zamestnancov	Továrenská 3045 953 01 Zlaté Moravce	Výroba iných čerpadiel a kompresorov
ViOn, a.s. Zlaté Moravce	250-499 zamestnancov	Továrenská 2108/64 953 01 Zlaté Moravce	Výstavba ciest a diaľnic
Fenestra SK, s.r.o. Zlaté Moravce	100-149 zamestnancov	Priemyselná 17, 953 01 Zlaté Moravce	Výroba výrobkov z plastu pre stavebníctvo
Bauer Gear Motor Slovakia s.r.o.	250-499 zamestnancov	Továrenská 49 953 01 Zlaté Moravce	Výroba elektrických motorov, generátorov a transformátorov

Formulár č. A 7b - Evidencia podnikateľských subjektov v obci

Obchodné meno	Právna forma	Adresa	Predmety podnikania
BAU - PRO, spol. s.r.o.	s.r.o.	95182 Malé Vozokany 41	kúpa tovaru na účely jeho predaja konečnému spotrebiteľovi (maloobchod) alebo iným prevádzkovateľom živnosti (veľkoobchod), sprostredkovateľská činnosť v oblasti obchodu, sprostredkovateľská činnosť v oblasti služieb, sprostredkovateľská činnosť v oblasti výroby, výroba jednoduchých výrobkov z kovu, opracovanie kovu jednoduchým spôsobom, prípravné práce k realizácii stavby, uskutočňovanie stavieb a ich zmien, dokončovacie stavebné práce pri realizácii interiéru a exteriéru, nákladná cestná doprava vykonávaná vozidlami s celkovou hmotnosťou do 3,5 t vrátane prípojného vozidla, prenájom hnuiteľných vecí
J&D B-SPOL s. r. o.	s.r.o.	95182 Malé Vozokany 82	spostredkovateľská činnosť v oblasti obchodu, služieb, výroby, dokončovacie stavebné práce pri realizácii exteriérov a interiérov, prípravné práce k realizácii stavby, uskutočňovanie stavieb a ich zmien, výroba a opracovanie jednoduchých výrobkov z kovu, reklamné a marketingové služby, prieskum trhu a verejnej mienky
VIKTOR CHUDOBA, s.r.o.	s.r.o.	95182 Malé Vozokany, Hlavná ulica 52/38	výroba jednoduchých výrobkov z dreva, korku, slamy, prútia a ich úprava, oprava a údržba, opracovanie drevnej hmoty a výroba komponentov z dreva, výroba a opracovanie jednoduchých výrobkov z kovu, dokončovacie stavebné práce pri realizácii exteriérov a interiérov, kúpa tovaru na účely jeho predaja konečnému spotrebiteľovi (maloobchod) alebo iným prevádzkovateľom živnosti (veľkoobchod), sprostredkovateľská činnosť v oblasti obchodu, služieb, výroby, reklamné a marketingové služby, prieskum trhu a verejnej mienky
Gabriel Farkaš	SZČO	95182 Malé Vozokany 129	Vykonávanie zväracích prác
Stanislav Ďurček	SZČO	95182 Malé Vozokany, Stará ulica 32/32	Dokončovacie stavebné práce pri realizácii exteriérov a interiérov
Milan Ďurček	SZČO	95182 Malé Vozokany, Malé Vozokany 61	Kovoobrábanie, Zväračské práce
Luboš Kováč	SZČO	95182 Malé Vozokany 18	Montáž, rekonštrukcia a údržba vyhradených technických zariadení – elektrických, Uskutočňovanie stavieb a ich zmien
Jana Majlátová	SZČO	95182 Malé Vozokany, Nepomucká ulica 12/7	Činnosti na úseku požiarnej ochrany v rozsahu servis, oprava, kontrola, plnenie hasiacich prístrojov, požiarnych/požiarotechnických zariadení
Štefan Valkovič	SZČO	95182 Malé Vozokany 27	Murárstvo

Vladimír Valkovič V-servis	SZČO	95182 Malé Vozokany, Malé Vozokany 37	Piliarske práce- rezanie motorovou pílou, Výroba produktov z betónu - dlažba, stĺpiky, Zámočníctvo
Marianna Ďurčeková	SZČO	95182 Malé Vozokany 120	Sprostredkovateľská činnosť v oblasti obchodu, služieb, výroby
Matúš Lavo	SZČO	95182 Malé Vozokany 76	Administratívne služby, Sprostredkovateľská činnosť v oblasti obchodu, služieb, výroby
Ing. Ján Havetta - Rocket up	SZČO	95182 Malé Vozokany, Hlavná ulica 63/16	Odevná výroba, Kúpa tovaru na účely jeho predaja konečnému spotrebiteľovi (maloobchod) alebo iným prevádzkovateľom živnosti (veľkoobchod)
Michael Kemencei	SZČO	95182 Malé Vozokany 114	Výroba jednoduchých výrobkov z kovu, Opracovanie kovu jednoduchým spôsobom
Luboš Uličný	SZČO	95182 Malé Vozokany 11	Dokončovacie stavebné práce pri realizácii exteriérov a interiérov, Opravy vyhradených technických zariadení elektrických
Pavol Balog	SZČO	95182 Malé Vozokany 11	Prípravné práce k realizácii stavby, Kuriérske služby
Ing. Radka Homolová	SZČO	95182 Malé Vozokany, Nepomucká ulica 12/7	Činnosť podnikateľských, organizačných a ekonomických poradcov
Pavel Kliman	SZČO	95182 Malé Vozokany 11	Výroba a opracovanie jednoduchých výrobkov z kovu
Lukáš Kováč	SZČO	95182 Malé Vozokany 19	Čistiace a upratovacie služby
Patrik Kováč	SZČO	95182 Malé Vozokany 19	Výroba a opracovanie jednoduchých výrobkov z kovu, Informatívne testovanie, meranie, analýzy a kontroly
Adrián Šabík	SZČO	95182 Malé Vozokany 12	Informatívne testovanie, meranie, analýzy a kontroly
Peter Valkovič	SZČO	95182 Malé Vozokany, Stará ulica 27/24	Čistiace a upratovacie služby, Výroba a opracovanie jednoduchých výrobkov z kovu
Štefan Valkovič VAKRA	SZČO	95182 Malé Vozokany 20	Prípravné práce k realizácii stavby, Dokončovacie stavebné práce pri realizácii exteriérov a interiérov
Juraj Fogad	SZČO	95182 Malé Vozokany, Hlavná ulica 55/32	Prípravné práce k realizácii stavby, Administratívne služby
Mgr. Dominika Sarková	SZČO	95182 Malé Vozokany 111	Vykonávanie mimoškolskej vzdelávacej činnosti, Administratívne služby
Bc. Iveta Švenková	SZČO	95182 Malé Vozokany, Hlavná ulica 82/23	Vedenie účtovníctva
Karol Mladý	SZČO	95182 Malé Vozokany 16	Montáž, rekonštrukcia a údržba vyhradených technických zariadení - elektrických
Miroslav Danko	SZČO	95182 Malé Vozokany, Barcová ulica 104/33	Výroba a opracovanie jednoduchých výrobkov z kovu, Baliace činnosti, manipulácia s tovarom, Informatívne testovanie, meranie, analýzy a kontroly

Dominik Pastier	SZČO	95182 Malé Vozokany 36	Opracovanie kovu jednoduchým spôsobom, Výroba jednoduchých výrobkov z kovu, Vedenie účtovníctva
Štefan Pastier	SZČO	95182 Malé Vozokany 36	Opracovanie kovu jednoduchým spôsobom
Miroslav Šabík	SZČO	95182 Malé Vozokany 90	Výroba jednoduchých výrobkov z kovu, Opracovanie kovu jednoduchým spôsobom, Dokončovacie stavebné práce pri realizácii exteriérov a interiérov
BenátCentrum, spol. s r.o.	s.r.o.	Bernolákova 1, Zlaté Moravce	skladovanie - prenájom, opracovanie drevnej hmoty a výroba komponentov z dreva, obchodná činnosť
SPARKS SLOVAKIA, s.r.o.	s.r.o.	Astrová 16, Bratislava - Ružinov	obchodná činnosť, opracovanie drevnej hmoty a výroba komponentov z dreva
JAMIN PLUS, s.r.o.	s.r.o.	Robotnícka 5/2164, Zlaté Moravce	opracovanie drevnej hmoty a výroba komponentov z dreva
Slovenská pošta a.s.	a.s.	Partizánska cesta 9, Banská Bystrica	zásielkový obchod, ekonomické a organizačné poradenstvo, vrátane logistiky, skladovanie a prekládka tovarov, balenie a kompletizácia tovaru, prevádzkovanie neverejného skladu, poskytovanie záruk na zabezpečenie colného dlhu, fotografické služby, poskytovanie služieb prostredníctvom výpočtovej techniky, vydávanie periodických a neperiodických publikácií, spracovanie údajov, nakladanie s výsledkami tvorivej činnosti so súhlasom autora: spracovanie, výroba a úprava fotografií, poskytovanie služieb prostredníctvom internetu v rozsahu, správa registratúry, zmenárne - predaj peňažných prostriedkov v cudzej mene za slovenskú menu v hotovosti

Formulár č. P 2 - Tabuľka ukazovateľov výsledkov, dopadov

Priorita	Špecifický cieľ	Opatrenie	Monitorovacie indikátory
Priorita 1 Tvorba nových pracovných príležitostí a zvýšenie príjmov obyvateľstva	Špecifický cieľ 1: Vytvoriť pracovné miesta a zvýšiť zdroje príjmov obyvateľov obce vytvorením podmienok pre rozvoj podnikania, diverzifikácie činností podnikateľských subjektov pôsobiacich v poľnohospodárstve a vo vidieckej turistike	Opatrenie 1.1 Podpora rozvoja výroby a služieb	<ul style="list-style-type: none"> počet vybudovaných podnikateľských zón, výrobných prevádzok počet vytvorených clustrov a sietí
		Opatrenie 1.2 Podpora podnikateľských aktivít v cestovnom ruchu	<ul style="list-style-type: none"> počet vybudovaných a zrekonštruovaných rekreačných ubytovacích zariadení, počet zrekonštruovaných existujúcich poľnohospodárskych objektov na agroturistické objekty, počet vybudovaných, zrekonštruovaných a zmodernizovaných výrobných a predajných objektov pre doplnkovú výrobu nepoľnohospodárskeho charakteru a výrobu a spracovanie tradičných materiálov a výrobkov, počet nakúpených strojov, technológií a zariadení pre doplnkovú výrobu nepoľnohospodárskeho charakteru a výrobu a spracovanie tradičných materiálov a výrobkov, počet vybudovaných a zrekonštruovaných agroturistických zariadení vrátane hygienických, ekologických a rekondičných objektov slúžiacich na rozvoj turistických činností, počet vybudovaných a zrekonštruovaných areálov vytvárajúcich podmienky na rozvoj rekreačných a relaxačných činností, počet prestavaných častí rodinných domov a ďalších nevyužitých priestorov na nízkokapacitné ubytovacie zariadenia, počet poskytovaných lôžok v nízkokapacitných ubytovacích zariadeniach, počet vystavaných kempingových ubytovaní.

		Opatrenie 1.3 Podpora a obnova infraštruktúry cestovného ruchu	<ul style="list-style-type: none"> • dĺžka vybudovaných a obnovených cyklotrás, turistických a náučných chodníkov (m), • vypracovaná koncepcia rozvoja cestovného ruchu, príp. vypracovaná aktualizácia koncepcie cestovného ruchu, • počet poskytnutých informácií, • počet spracovaných informačných databáz, • počet vydaných informačných a propagačných materiálov, máp, • počet informačných tabúl, • počet účastí na zahraničných i domácich veľtrhoch cestovného ruchu, • počet vytvorených nových atrakcií, • počet vytvorených partnerstiev, počet spoločných projektov v oblasti cestovného ruchu.
Priorita 2 Ochrana životného prostredia	Špecifický cieľ 2: Regenerácia prírodného prostredia a zabezpečenie ekologickej stability územia obce	Opatrenie 2.1 Environmentálna infraštruktúra a protipovodňová ochrana	<ul style="list-style-type: none"> • dĺžka modernizovanej kanalizačnej siete (km), • počet ekvivalentných obyvateľov (EO) napojených na kanalizačnú sieť, • počet zrealizovaných technických opatrení protipovodňovej ochrany.
		Opatrenie 2.2 Podpora budovania systému odpadového hospodárstva	<ul style="list-style-type: none"> • množstvo vytriedeného odpadu (t/rok), • zvýšenie podielu využívaného komunálneho odpadu (%), • množstvo zhodnoteného biologického odpadu (t), • počet vydaných informačných letákov, • počet zrekultivovaných skládok odpadov.
		Opatrenie 2.3 Podpora obnoviteľných zdrojov energie	<ul style="list-style-type: none"> • počet obnoviteľných energetických zdrojov, • množstvo energie vyprodukovanej z obnoviteľných zdrojov (kWh).

		Opatrenie 2.4 Ochrana a regenerácia prírodného prostredia	<ul style="list-style-type: none"> • revitalizované plochy vodných tokov (m2), • množstvo vysadenej sprievodnej vegetácie (ks), • plocha revitalizovaných parkov (m2), • počet zrealizovaných ekostabilizačných opatrení.
Priorita 3 Zachovanie kultúrno-historického dedičstva	Špecifický cieľ 3: Zachovanie, zveľaďovanie a rozvoj kultúrneho dedičstva a ľudových tradícií obce	Opatrenie 3.1 Obnova kultúrnych a historických objektov	<ul style="list-style-type: none"> • počet obnovených kultúrnych a historických stavieb a objektov, • počet obnovených objektov pôvodnej vidieckej architektúry, • počet zriadených a zrekonštruovaných remeselných dvorov.
		Opatrenie 3.2 Podpora rozvoja kultúrno-historických tradícií	<ul style="list-style-type: none"> • počet prezentovaných tradičných remesiel, • počet vyrobených tradičných výrobkov, • počet verejných prezentácií na miestnej a regionálnej úrovni.
Priorita 4 Rozvoj sociálnych a zdravotných služieb	Špecifický cieľ 4: Zvýšenie dostupnosti sociálnych a zdravotníckych služieb	Opatrenie 4.1 Podpora budovania siete sociálnych a zdravotných zariadení	<ul style="list-style-type: none"> • počet vybudovaných sociálnych zariadení, • počet lôžok vo vybudovaných zariadeniach, • počet vybudovaných bytov s nižším štandardom, • počet vytvorených zdravotných služieb.
Priorita 5 Skvalitnenie verejnej infraštruktúry	Špecifický cieľ 5: Zvýšenie atraktivity obce a vytvorenie podmienok pre poskytovanie kvalitnejších verejných služieb	Opatrenie 5.1 Obnova a rozvoj obcí	<ul style="list-style-type: none"> • vypracovaný program hospodárskeho a sociálneho rozvoja obce, príp. počet jeho aktualizácií, • vypracovaná územno-plánovacia dokumentácia, • dĺžka vybudovaných a zrekonštruovaných miestnych komunikácií (km), • dĺžka vybudovaných a zrekonštruovaných chodníkov (km), • počet nových, zrekonštruovaných a zmodernizovaných lávok, mostov, • počet zrekonštruovaných svetelných bodov verejného osvetlenia, • počet zrekonštruovaných častí verejného rozhlasu, • počet pripojení – užívateľov internetu v obci, • plocha obnovených verejných priestranstiev,

			<ul style="list-style-type: none"> parkov, rekreačných zón (m2), • počet obnovených verejných budov, • počet zrekonštruovaných a zmodernizovaných autobusových zastávok, • plocha nových a zmodernizovaných detských a športových ihrísk (m2), • počet nových a zmodernizovaných priestorových areálov s multifunkčným využitím – tržníc, amfiteátrov a pod., • vypracovaný a zrealizovaný projekt zameraný na regeneráciu a revitalizáciu územia obce, • počet zrekonštruovaných a zmodernizovaných stavieb spoločenského významu, • plocha dobudovaných parkovísk (m2), • počet nových bytových domov, • dĺžka vybudovaných inžinierskych sietí pre bytovú výstavbu (km).
<p>Priorita 6 Rozvoj ľudských zdrojov a spoločenského života</p>	<p>Špecifický cieľ 6: Zvýšenie kapacity a kvality ľudských zdrojov a spoločenských aktivít</p>	<p>Opatrenie 6.1 Podpora moderného a celoživotného vzdelávania</p>	<ul style="list-style-type: none"> • počet aplikovaných rôznych foriem vzdelávania, • počet nových projektov zameraných na vzdelávanie, • počet alternatívnych foriem vzdelávania a poradenstva, • zrekonštruovaný a zmodernizovaný objekt materskej školy, • vybudovaný, príp. zrekonštruovaný a zmodernizovaný objekt slúžiaci pre realizáciu vzdelávacích aktivít mládeže a dospelých.
		<p>Opatrenie 6.2 Podpora rozvoja spoločenských aktivít</p>	<ul style="list-style-type: none"> • počet zorganizovaných tradičných spoločenských podujatí, • počet nových spoločenských aktivít, • počet vydaných propagačných a informačných materiálov, • počet informačných a propagačných aktivít.

		Opatrenie 6.3 Rozvoj partnerskej spolupráce	<ul style="list-style-type: none">• počet vypracovaných projektov,• počet projektov vypracovaných lokálnym projektovým manažmentom,• počet podporených konečných prijímateľov,• počet zrealizovaných projektov spolupráce,• počet podporených aktivít.
--	--	---	--

Formulár č. F 6 - Finančný rámec realizácie PHSR

Názov projektu	Časový horizont	Predpokladané náklady v €	Zdroje financovania
MALÉ VOZOKANY			
Nájomné byty	2015 – 2020	1 500 000,-	MDVaRR SR + ŠFRB + VZ
Vybudovanie chodníkov a rigolov	2015 – 2017	300 000,-	EPFRV + ŠR + VZ (Program rozvoja vidieka SR 2014 – 2020)
Rekonštrukcia domu smútku	2015 – 2017	120 000,-	EPFRV + ŠR + VZ (Program rozvoja vidieka SR 2014 – 2020)
Modernizácia ČOV a kanalizácie	2016 - 2018	500 000,-	Envirofond + VZ
Oprava miestnych komunikácií	2018 – 2020	100 000,-	VZ
Kultúrno–spoločenské centrum – rekonštrukcia	2018 – 2020	400 000,-	Nadácie + VZ
Vybudovanie parku	2017 - 2018	100 000,-	Nadácie + VZ
Oprava zemianskej kúrie	2015 – 2020	2 000 000,-	SPP + MK SR + ÚPSVaR SR + VZ
Rekonštrukcia obecných budov	2015 – 2020	500 000,-	Nadácie + VZ
Vysokorýchlostný internet v obci	2016 – 2017	25 000,-	Prevádzkovateľ internetu + VZ
Komunitné a sociálne služby pre dôchodcov	2015 – 2020	1 000 000,-	EFRR + VZ
Inžinierske siete, zemné vedenie	2019 – 2020	1 500 000,-	Prevádzkovatelia sietí + VZ
Prírodný amfiteáter	2019 – 2020	200 000,-	Nadácie + VZ
Viacúčelové športové zariadenie	2016 – 2018	100 000,-	Úrad vlády + VZ
Výsadzba verejnej zelene, parku, vybudovanie oddychovej zóny s chodníkmi a osvetlením	2022 -	200 000,-	Verejné zdroje + vlastné zdroje (max 5%)
Dokončenie verejného osvetlenia	2022 -	15 000,-	Verejné zdroje + vlastné zdroje (max 5%)
Multifunkčné ihrisko	2023	80 000,-	Verejné zdroje + vlastné zdroje (max 5%)
Amfiteáter so sociálnymi zariadeniami	2024	150 000,-	Verejné zdroje

Názov projektu	Časový horizont	Predpokladané náklady v €	Zdroje financovania
			+ vlastné zdroje (max 5%)
Rekonštrukcia spoločenského centra	2023 2	≈180 000,-	Verejné zdroje + vlastné zdroje (max 5%)
Rekonštrukcia OÚ	2023 -	50 000,-	Verejné zdroje + vlastné zdroje (max 5%)
Rekonštrukcia MŠ	2024 -	70 000,-	Verejné zdroje + vlastné zdroje (max 5%)
Vybudovanie parkoviska pri cintoríne a spevnej plochy na manipulačnú činnosť cintorína	2023 -	50 000,-	Verejné zdroje + vlastné zdroje (max 5%)
Dokončenie chodníkového systému a vybudovanie cyklotrasového systému	2024 -	300 000,-	Verejné zdroje + vlastné zdroje (max 5%)
Rozšírenie ČOV	2024 -	400 000,-	Verejné zdroje + vlastné zdroje (max 5%)
Rozšírenie nájomnej bytovej výstavby - 2 bytovky	2024 -	1 000 000,-	ŠFRB + MD SR + Vlastné zdroje na technické vybavenie
Detské ihrisko	2024 -	15 000,-	Verejné zdroje + vlastné zdroje (max 5%)
Obnova kaštieľa a kaplnky pohrebnej - NKP	2023 - 2024	≈± 000 000,-	Verejné zdroje + Súkromné zdroje + Iné zdroje